

LATVIJAS REPUBLIKA

JŪRMALAS pilsēta KAUGURCIEMS
Kaugurciems 1103

Zemes kadastra N° 13000191103

ZEMES ROBEŽU PLĀNS

Robežas noteiktas atbilstoši Jūrmalas pilsētas Zemes komisijas

2000. gada 6. oktobra lēmumam Nr. 1018

*Robežu plāns sastādīts pēc 2000. gada kadastrālās uzmērīšanas
materiāliem, ar precizitāti atbilstoši mērogam 1:500*

Zemes kopplatība ir 125711 m²

Zemes īpašums reģistrēts Jūrmalas

zemes grāmatu nodaļā 2000. gada 10. oktobrī

Folijas N° 6888

Zemesgrāmatu nodaļas tiesnesis



Dainida Sarma

Dainida Sarma

VALSTS ZEMES DIENESTS
Lielrīgas reģionālā nodaļa

Nodaļas vadītāja vietn.

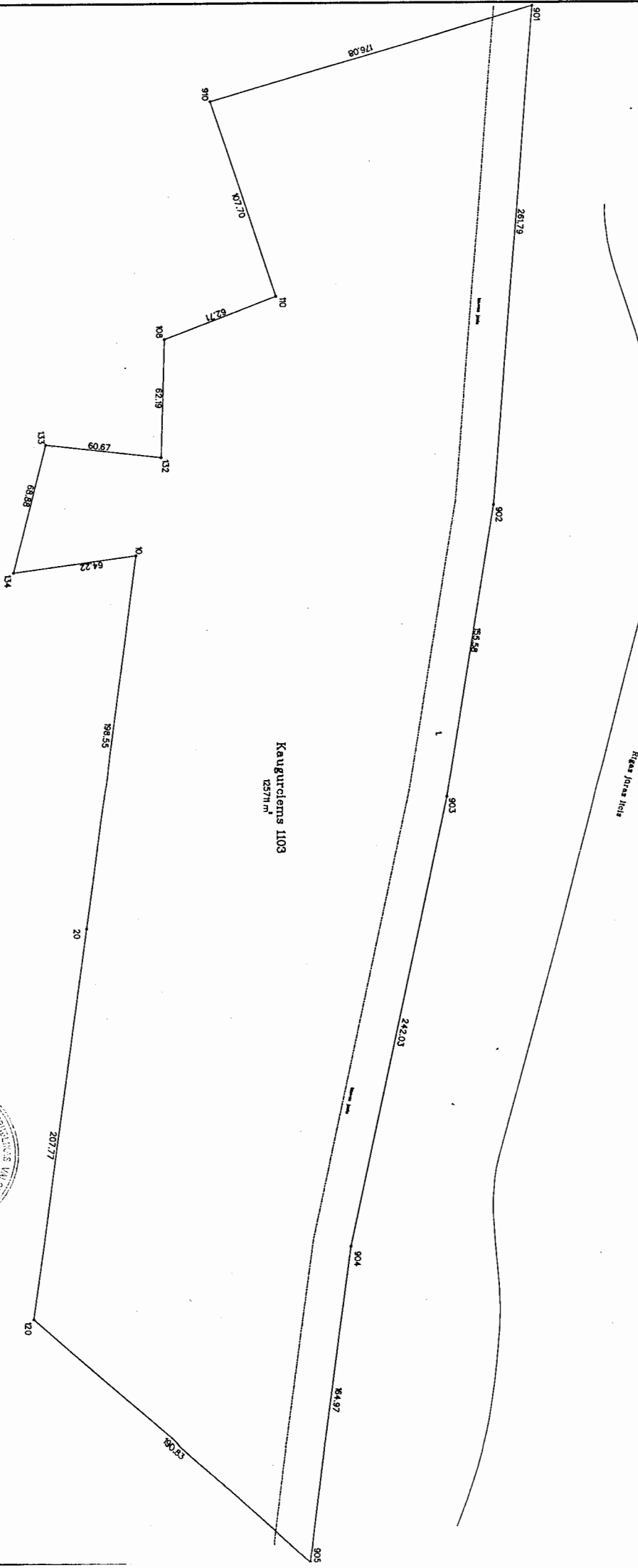
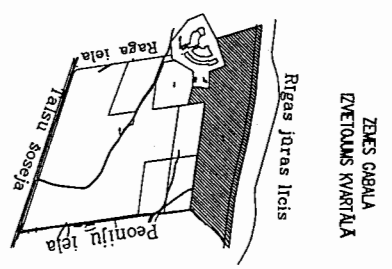
A. Jansons

[Signature]

19.10.2000.


ROBEŽPUNKTU KOORDINĀTAS
LKS-92 SISTĒMA
Mēroga koeficients 0.099605

	X	Y
901	314504.74	474653.42
902	314483.43	474944.25
903	314458.66	475067.78
904	314408.48	475304.45
905	314387.04	475467.95
120	314242.59	475343.58
20	314269.91	47517.47
K0	314296.01	474940.73
U4	314232.43	474949.61
U3	314249.05	474882.79
U2	314309.32	474898.51
U1	314311.43	474827.38
108	314389.91	474804.81
109	314335.77	474702.71



TĀUVAS JOSĪAS
1. Baltās Juras piederastes 20m aizsargjosla 182km. 163ha

1:10 2000
1:50 2000



Mērogs 1:2000

VALSTIS ZEMES DIENĒSTS
Lielrigas reģionālās nodalnes
Jūrmalas pilsētas Mērniecības birojs

vadītājs	U Gau	03.10.2000
uzmetējs	Z. Freimaniis	03.10.2000

plātnis	1300	019	1103
vidis			
parcēle			
kods			