

## Nodalījuma noraksts

**Vidzemes rajona tiesa**

**Ērgļu pagasta zemesgrāmatas nodalījums Nr. 157**

**Kadastra numurs: 70540050007**

**Nosaukums: Ērgļu arodvidusskola**

**Oškalna iela 10, Ērgļi, Ērgļu pag., Madonas nov.;**

**Lauksaimniecības iela 14, Ērgļi, Ērgļu pag., Madonas nov.**

*Nodalījuma aktualizēts (23.05.2016., 400001275281) saskaņā ar Zemesgrāmatu likuma 126.<sup>3</sup> pantu*

<i>I daļas 1.iedaļa Nekustams īpašums, servitūti un reālnastas, pievienotie zemes gabali</i>	Domājamā daļa	Platība, lielums
1.1. Zemes īpašums aptver kopā 143.2 ha , t.sk., 75.8 ha lauksaimniecības zemes un 53.7 ha meži , un sastāv no pieciem zemes gabaliem - pamatgabals ar kadastra Nr.7054-005-0015 , otrs gabals ar Nr.7054-005-0016 , trešais gabals ar Nr.7054-005-0017 , ceturtais gabals ar Nr.7054-005-0018 un piektais gabals ar Nr.7054-005-0019 , izpildot kadastrālo uzmērīšanu zemes īpašuma kopplatība var tikt precizēta. <i>Zurn. Nr. 1256, lēmums 13.11.1996., tiesnese Benita Meļņika</i>		143.2 ha
2.1. Zemes īpašumam 143.2 ha platībā pievienots piektais un sestais zemes gabals 35.1 ha platībā ar kadastra Nr.7054-005-0019 un Nr.7054-005- 0025 , trešajam , ceturtajam un piektajam zemes gabaliem 39.5 ha platībā pievienotas zemes daļas 37.8 ha platībā, pēc kuru pievienošanas ceturta un piektā zemes gabala robežas saplūst izveidojot vienu zemes gabalu. Viss nekustamais īpašums aptver kopā 216.1 ha, t.sk., 100.9 ha lauksaimniecības zemes un 97.2 ha meži , un sastāv no sešiem zemes gabaliem , izpildot kadastrālo uzmērīšanu zemes īpašuma kopplatība var tikt precizēta. <i>Zurn. Nr. 1481, lēmums 16.09.1997., tiesnese Benita Meļņika</i>		
3.1. Pievienots nekustams īpašums Ērgļu pagasts , Valolaskalns (zemesgrāmatas nodalījuma Nr.62 , kadastra numurs 7054- 005- 0001).		22.3 ha
4.1. Pievienots nekustams īpašums Ērgļu pagasts , Mētras (zemesgrāmatas nodalījuma Nr.65 , kadastra numurs 7054-005- 0002).		16.3 ha
5.1. Pievienots nekustams īpašums Ērgļu pagasts , Sīlēni (zemesgrāmatas nodalījuma Nr.167 , kadastra numurs 7054-005- 0008).		27.2 ha
6.1. Pēc pievienošanas zemes īpašums sastāv no desmit zemes gabaliem.		281.9 ha
7.1. 1.zemes gabals ar kadastra numuru 7054- 005- 0007.		
8.1. 2.zemes gabals ar kadastra numuru 7054- 005- 0010.		
9.1. 3.zemes gabals ar kadastra numuru 7054- 005- 0008.		
10.1. 4.zemes gabals ar kadastra numuru 7054- 005- 0009.		
11.1. 5.zemes gabals ar kadastra numuru 7054- 005- 0018.		
12.1. 6.zemes gabals ar kadastra numuru 7054- 005- 0003.		
13.1. 7.zemes gabals ar kadastra numuru 7054- 005- 0016.		
14.1. 8.zemes gabals ar kadastra numuru 7054- 005- 0015.		
15.1. 9.zemes gabals ar kadastra numuru 7054- 005- 0019.		
16.1. 10.zemes gabals ar kadastra numuru 7054- 005- 0025.		
17.1. Lauksaimniecībā izmantojamā zeme.		129.2 ha
18.1. Meži.		118.6 ha
19.1. Izpildot kadastrālo uzmērīšanu, zemes īpašuma		

I daļa 1.iedaļa Nekustams īpašums, servitūti un reālnastas, pievienotie zemes gabali	Domājamā daļa	Platība, lielums
kopplatība var tikt precizēta.		
<p>20.1. Uz 1.zemes gabala Oškalna ielā 16 atrodas astoņas ēkas - autogarāža, mācību garāža - galdniecība, mācību darbnīca - laboratorija, metināšanas noliktava, lauksaimniecības mašīnu šķūnis, caurlaides ēka un divi angāri - ar kopējo apbūvēto laukumu 6011.40 kv.m. (saskaņā ar inventarizācijas dokumentiem liters Nr.L-396).</p> <p><b>Aktualizēts</b>  <b>Saistīts ar ierakstiem: I daļa 1.iedaļa 32.1 (300001905568), 35.1, 35.2, 35.3, 35.4, 35.5, 35.6, 35.7, 35.8, 35.9, 35.10, 35.11, 35.12, 35.13, 35.14 (400001275281)</b></p>		
<p>21.1. Uz 3.zemes gabala atrodas trīs mājīpašumi, no kuriem pirmais sastāv no dzīvojamās ēkas ar kopējo platību 277.5 kv.m. un palīgēkas, otrais - no dzīvojamās ēkas ar kopējo platību 142.4 kv.m. un palīgēkas un trešais - no dzīvojamās ēkas ar kopējo platību 76.5 kv.m. un palīgēkas (saskaņā ar inventarizācijas dokumentiem liters Nr.L-396).</p>		
<p>22.1. Uz 4.zemes gabala atrodas dzīvojamā ēka ar kopējo platību 61.8 kv.m. un septiņas ēkas - galdnieku darbnīca, siltumnīcu komplekss, gatera nojume un divas noliktavas - ar kopējo apbūvēto laukumu 2256.80 kv.m. (saskaņā ar inventarizācijas dokumentiem liters Nr.L-396).</p> <p><b>Aktualizēts</b>  <b>Saistīts ar ierakstiem: I daļa 1.iedaļa 32.2 (300001905568), 35.1, 35.2, 35.3, 35.4, 35.5, 35.6, 35.7, 35.8, 35.9, 35.10, 35.11, 35.12, 35.13, 35.14 (400001275281)</b></p>		
<p>23.1. Uz 5.zemes gabala atrodas ēka - graudu kalte ar apbūvēto laukumu 433.2 kv.m. (saskaņā ar inventarizācijas dokumentiem liters Nr.L-396).</p> <p><b>Aktualizēts</b>  <b>Saistīts ar ierakstiem: I daļa 1.iedaļa 32.3 (300001905568), 35.1, 35.2, 35.3, 35.4, 35.5, 35.6, 35.7, 35.8, 35.9, 35.10, 35.11, 35.12, 35.13, 35.14 (400001275281)</b></p>		
<p>24.1. Mainīts īpašuma apzīmējums kadastrā no 7054-005-0015 uz 7054-005-0007. Pamats: 1998. gada 9. februāra LR Valsts zemes dienesta Madonas rajona nodaļas izziņa Nr.1-5/63.</p> <p><i>Zurn. Nr. 90, lēmums 19.01.1999., tiesnese Baiba Caunīte</i></p>		
<p>25.1. Pievienoti divi zemes gabali, t.i., 11.zemes gabals ar kadastra Nr.7054-008-0450 un 12.zemes gabals ar kadastra Nr.7054-008-0451, un daļa 2.zemes gabalam. Atdalīti no nekustamā īpašuma Ērgļu pagasts, Ērgļu evaņģēliski luteriskā draudze (Ērgļu pagasta zemesgrāmatas nodalījuma Nr.389).</p>		4.36 ha
<p>26.1. Pēc pievienošanas zemes īpašums sastāv no divpadsmit zemes gabaliem.</p>		286.26 ha
<p>27.1. Izpildot kadastrālo uzmērīšanu, zemes īpašuma kopplatība var tikt precizēta.</p>		
<p>28.1. Uz 11.zemes gabala ar kadastra numuru 7054-008-0450 atrodas skolas ēka ar kopējo platību 2193.52 kv.m. un sakņu un materiālu noliktavas ēka ar apbūvēto laukumu 156.8 kv.m. ar adresi Oškalna ielā 10 un viesnīcas ēka ar apbūvēto laukumu 922.6 kv.m. ar adresi Lauksaimniecības ielā 14.</p> <p><b>Aktualizēts</b>  <b>Saistīts ar ierakstiem: I daļa 1.iedaļa 32.4 (300001905568), 35.1, 35.2, 35.3, 35.4, 35.5, 35.6, 35.7, 35.8, 35.9, 35.10, 35.11, 35.12, 35.13, 35.14 (400001275281)</b></p>		
<p>29.1. Mainīta 1.zemes gabala adrese no Oškalna ielas 16 uz Oškalna iela 14. Pamats: 1999. gada 10. decembra Ērgļu pagasta padomes lēmums (protokols Nr.12#7).</p>		
<p>30.1. Mainīts īpašuma nosaukums no Ērgļu lauksaimniecības skola uz Ērgļu arodvidusskola. Pamats: 2000. gada 20. janvāra Ērgļu pagasta padomes lēmums (protokols Nr.1#6).</p> <p><i>Zurn. Nr. 1235, lēmums 11.05.2000., tiesnese Baiba Caunīte</i></p>		
		283.81 ha

<p style="text-align: center;"><i>I daļa 1.iedaļa</i> <i>Nekustams īpašums, servitūti un reālnastas, pievienotie zemes gabali</i></p>	<p style="text-align: center;">Domājamā daļa</p>	<p style="text-align: center;">Platība, lielums</p>
<p>31.1. Pēc atdalīšanas zemes īpašums sastāv no divpadsmit zemes gabaliem.</p>		
<p>31.2. Izpildot kadastrālo uzmērīšanu, zemes kopplatība var tikt precizēta. <i>Žurn. Nr. 30000763353, lēmums 24.05.2004., tiesnese Baiba Caunīte</i></p>		
<p>32.1. Grozīt ierakstu Nr. 20.1 (žurnāla Nr. 90, 1999) un izteikt šādā redakcijā: Uz zemes gabala ar kadastra apzīmējumu 7054 005 0007 Oškalna ielā 14 atrodas astoņas ēkas - autogarāžas ēka (kadastra apzīmējums 7054 005 0007 001), mācību garāžas - galdniecības ēka (kadastra apzīmējums 7054 005 0007 002), mācību darbnīcas (kadastra apzīmējums 7054 005 0007 003), noliktavas ēka (kadastra apzīmējums 7054 005 0007 004), mācību garāžas (kadastra apzīmējums 7054 005 0007 005), caurlaides ēka (kadastra apzīmējums 7054 005 0007 006), noliktavas ēka (kadastra apzīmējums 7054 005 0007 007) un noliktavas ēka (kadastra apzīmējums 7054 005 0007 008). Pamats: 2006. gada 23. novembra Ērgļu novada domes sēdes protokols Nr.6#10, 2006. gada 22. novembra LR VZD Kadastra izziņa Nr.10C-1.M/1061.</p>		
<p><b>Aktualizēts</b> <i>Saistīts ar ierakstiem: I daļa 1.iedaļa 33.1 (300003906170), 35.1, 35.2, 35.3, 35.4, 35.5, 35.6, 35.7, 35.8, 35.9, 35.10, 35.11, 35.12, 35.13, 35.14 (400001275281) I daļa 2.iedaļa 6.1 (300003906170)</i></p>		
<p>32.2. Grozīt ierakstu Nr. 22.1 (žurnāla Nr. 90, 1999) un izteikt šādā redakcijā: Uz zemes gabala ar kadastra apzīmējumu 7054 005 0009 atrodas piecas ēkas - galdnieku darbnīca (kadastra apzīmējums 7054 005 0009 002), siltumnīcu komplekss - ūdenssūkņētava (kadastra apzīmējums 7054 005 0009 003), siltumnīcu komplekss (kadastra apzīmējums 7054 005 0009 004), siltumnīcu komplekss - šķūnis (kadastra apzīmējums 7054 005 0009 005) un gatera nojume (kadastra apzīmējums 7054 005 0009 006). Pamats: 2006. gada 22. novembra LR VZD Vidusdaugavas reģionālās nodaļas izziņa par būves neesamību Nr.2A-3/2308, 2006. gada 22. novembra LR VZD Kadastra izziņa Nr.10C-1.M/1061.</p>		
<p><b>Aktualizēts</b> <i>Saistīts ar ierakstiem: I daļa 1.iedaļa 33.2 (300003906170), 35.1, 35.2, 35.3, 35.4, 35.5, 35.6, 35.7, 35.8, 35.9, 35.10, 35.11, 35.12, 35.13, 35.14 (400001275281) I daļa 2.iedaļa 6.2 (300003906170)</i></p>		
<p>32.3. Grozīt ierakstu Nr. 23.1 (žurnāla Nr. 90, 1999) un izteikt šādā redakcijā: Uz zemes gabala ar kadastra apzīmējumu 7054 005 0018 atrodas: graudu kalte (kadastra apzīmējums 7054 005 0018 001). Pamats: 2006. gada 22. novembra LR VZD Kadastra izziņa Nr.10C-1.M/1061.</p>		
<p><b>Aktualizēts</b> <i>Saistīts ar ierakstiem: I daļa 1.iedaļa 35.1, 35.2, 35.3, 35.4, 35.5, 35.6, 35.7, 35.8, 35.9, 35.10, 35.11, 35.12, 35.13, 35.14 (400001275281)</i></p>		
<p>32.4. Grozīt ierakstu Nr. 28.1 (žurnāla Nr. 1235, 2000) un izteikt šādā redakcijā: Uz zemes gabala ar kadastra apzīmējumu 7054 008 0450 atrodas trīs ēkas - dienesta viesnīca (kadastra apzīmējums 7054 008 0450 002) ar adresi Lauksaimniecības ielā 14, skolas ēka (kadastra apzīmējums 7054 008 0450 001) un noliktavas ēka (kadastra apzīmējums 7054 008 0450 003) ar adresi Oškalna ielā 10. Pamats: 2006. gada 22. novembra LR VZD Kadastra izziņa Nr.10C-1.M/1061.</p>		
<p><i>Žurn. Nr. 300001905568, lēmums 07.02.2007., tiesnese Baiba Caunīte</i> <b>Aktualizēts</b> <i>Saistīts ar ierakstiem: I daļa 1.iedaļa 35.1, 35.2, 35.3, 35.4, 35.5, 35.6, 35.7, 35.8, 35.9, 35.10, 35.11, 35.12, 35.13, 35.14 (400001275281)</i></p>		
<p>33.1. Grozīt ierakstu Nr. 32.1 (žurnāla Nr. 300001905568, 26.01.2007) un izteikt šādā redakcijā : Uz zemes gabala ar kadastra apzīmējumu 7054 005 0007 Oškalna ielā 14 atrodas septiņas ēkas - autogarāžas ēka (kadastra apzīmējums 7054</p>		

I daļas 1.iedaļa Nekustams īpašums, servitūti un reālnastas, pievienotie zemes gabali	Domājamā daļa	Platība, lielums
<p>005 0007 001), mācību garāžas - galdniecības ēka (kadastra apzīmējums 7054 005 0007 002), mācību darbnīcas (kadastra apzīmējums 7054 005 0007 003), mācību garāžas (kadastra apzīmējums 7054 005 0007 005), caurlaides ēka (kadastra apzīmējums 7054 005 0007 006), noliktavas ēka (kadastra apzīmējums 7054 005 0007 007) un noliktavas ēka (kadastra apzīmējums 7054 005 0007 008).Pamats: 2015.gada 3.jūlija Ērgļu būvvaldes izziņa par būves neesību Nr. 470/10-05.</p> <p><b>Aktualizēts</b> Saisīts ar ierakstiem: I daļas 1.iedaļa 35.1, 35.2, 35.3, 35.4, 35.5, 35.6, 35.7, 35.8, 35.9, 35.10, 35.11, 35.12, 35.13, 35.14 (400001275281)</p> <p>33.2. Grozīt ierakstu Nr. 32.2 (žurnāla Nr. 300001905568, 26.01.2007) un izteikt šādā redakcijā: Uz zemes gabala ar kadastra apzīmējumu 7054 005 0009 atrodas četras ēkas - galdnieku darbnīca (kadastra apzīmējums 7054 005 0009 002), siltumnīcu komplekss (kadastra apzīmējums 7054 005 0009 004), siltumnīcu komplekss - šķūnis (kadastra apzīmējums 7054 005 0009 005) un gatera nojume (kadastra apzīmējums 7054 005 0009 006).Pamats: 2015.gada 3.jūlija Ērgļu novada būvvaldes izziņa par būves neesību Nr. 470/10-05.</p> <p><b>Žurn. Nr. 300003906170, lēmums 04.08.2015., tiesnese Benita Meļņika</b> <b>Aktualizēts</b> Saisīts ar ierakstiem: I daļas 1.iedaļa 35.1, 35.2, 35.3, 35.4, 35.5, 35.6, 35.7, 35.8, 35.9, 35.10, 35.11, 35.12, 35.13, 35.14 (400001275281)</p>		
34.1. Zemes īpašuma sastāvs pēc atdalīšanas un kadastrālās uzmērīšanas:		
34.2. Zemes vienība (kadastra apzīmējums 70540050002). <b>Dzēsts</b> Saisīts ar ierakstu: I daļas 1.iedaļa 36.2 (300004664168)		109.97 ha
34.3. Zemes vienība (kadastra apzīmējums 70540050003). <b>Dzēsts</b> Saisīts ar ierakstu: I daļas 1.iedaļa 36.1 (300004664168)		1.4 ha
34.4. Zemes vienība (kadastra apzīmējums 70540050007). <b>Grozīts</b> Saisīts ar ierakstu: I daļas 1.iedaļa 40.1 (300005391939)		6 ha
34.5. Zemes vienība (kadastra apzīmējums 70540050008). <b>Dzēsts</b> Saisīts ar ierakstu: I daļas 2.iedaļa 12.1 (300005045934)		6.87 ha
34.6. Zemes vienība (kadastra apzīmējums 70540050009). <b>Grozīts</b> Saisīts ar ierakstu: I daļas 1.iedaļa 38.1 (300004757364)		3.88 ha
34.7. Zemes vienība (kadastra apzīmējums 70540050010). <b>Dzēsts</b> Saisīts ar ierakstu: I daļas 1.iedaļa 37.1 (300004705662)		6.6091 ha
34.8. Zemes vienība (kadastra apzīmējums 70540050017). <b>Dzēsts</b> Saisīts ar ierakstu: I daļas 1.iedaļa 36.2 (300004664168)		0.78 ha
34.9. Zemes vienība (kadastra apzīmējums 70540050019). <b>Dzēsts</b> Saisīts ar ierakstu: I daļas 1.iedaļa 36.2 (300004664168)		34.5 ha
34.10. Zemes vienība (kadastra apzīmējums 70540050025). <b>Dzēsts</b> Saisīts ar ierakstu: I daļas 1.iedaļa 36.2 (300004664168)		0.6 ha
34.11. Zemes vienība (kadastra apzīmējums 70540050047). <b>Dzēsts</b> Saisīts ar ierakstu: I daļas 1.iedaļa 37.2 (300004705662)		7.76 ha
34.12. Zemes vienība (kadastra apzīmējums 70540050049). <b>Dzēsts</b> Saisīts ar ierakstu: I daļas 1.iedaļa 36.2 (300004664168)		37.63 ha
34.13. Zemes vienība (kadastra apzīmējums 70540050051). <b>Dzēsts</b> Saisīts ar ierakstu: I daļas 1.iedaļa 36.2 (300004664168)		3.27 ha
34.14. Zemes vienība (kadastra apzīmējums 70540080450).		1.7342 ha

I daļas 1.iedaļa Nekustams īpašums, servitūti un reālnastas, pievienotie zemes gabali	Domājamā daļa	Platība, lielums
<b>Grozīts</b> Saistīts ar ierakstu: I daļas 1.iedaļa 40.5 (300005391939)		
34.15. Zemes vienība (kadastra apzīmējums 70540080451).		0.2964 ha
<b>Dzēsts</b> Saistīts ar ierakstu: I daļas 1.iedaļa 37.2 (300004705662)		
34.16. Izpildot kadastrālo uzmērīšanu, zemes vienību ar kadastra apzīmējumu 70540050007 un 70540050025 platība var tikt precizēta. <i>Žurn. Nr. 300004030355, lēmums 05.02.2016., tiesnese Baiba Caunīte</i>		
35.1. Būve (kadastra apzīmējums 70540050007001). <b>Dzēsts</b> Saistīts ar ierakstu: I daļas 2.iedaļa 13.10 (300005455228)		
35.2. Būve (kadastra apzīmējums 70540050007002). <b>Dzēsts</b> Saistīts ar ierakstu: I daļas 2.iedaļa 13.10 (300005455228)		
35.3. Būve (kadastra apzīmējums 70540050007003). <b>Dzēsts</b> Saistīts ar ierakstu: I daļas 2.iedaļa 13.10 (300005455228)		
35.4. Būve (kadastra apzīmējums 70540050007005). <b>Dzēsts</b> Saistīts ar ierakstu: I daļas 2.iedaļa 13.10 (300005455228)		
35.5. Būve (kadastra apzīmējums 70540050007006). <b>Dzēsts</b> Saistīts ar ierakstu: I daļas 2.iedaļa 13.10 (300005455228)		
35.6. Būve (kadastra apzīmējums 70540050007007). <b>Dzēsts</b> Saistīts ar ierakstu: I daļas 2.iedaļa 13.10 (300005455228)		
35.7. Būve (kadastra apzīmējums 70540050007008). <b>Dzēsts</b> Saistīts ar ierakstu: I daļas 2.iedaļa 16.1 (300005479287)		
35.8. Būve (kadastra apzīmējums 70540050009002). <b>Dzēsts</b> Saistīts ar ierakstu: I daļas 1.iedaļa 39.1 (300004825689)		
35.9. Būve (kadastra apzīmējums 70540050009004). <b>Dzēsts</b> Saistīts ar ierakstu: I daļas 1.iedaļa 39.1 (300004825689)		
35.10. Būve (kadastra apzīmējums 70540050009005). <b>Dzēsts</b> Saistīts ar ierakstu: I daļas 1.iedaļa 39.1 (300004825689)		
35.11. Būve (kadastra apzīmējums 70540050009006). <b>Dzēsts</b> Saistīts ar ierakstu: I daļas 1.iedaļa 39.1 (300004825689)		
35.12. Būve (kadastra apzīmējums 70540080450001).		
35.13. Būve (kadastra apzīmējums 70540080450002).		
35.14. Būve (kadastra apzīmējums 70540080450003). <i>Precizēts 23.05.2016., Žurn. Nr. 400001275281, tiesnese Baiba Caunīte</i>		
36.1. Dzēst ierakstu Nr. 34.3 (žurnāla Nr. 300004030355, 22.01.2016). Pamats: 2018.gada 31.jūlija nostiprinājuma lūgums Nr.2-8e/2018/33.		
36.2. Dzēst ierakstu Nr. 34.2, 34.8, 34.9, 34.10, 34.12, 34.13 (žurnāla Nr. 300004030355, 22.01.2016). Pamats: 2018.gada 31.jūlija nostiprinājuma lūgums Nr.2-8e/2018/33. <i>Žurn. Nr. 300004664168, lēmums 09.08.2018., tiesnese Inese Kiršteine</i>		
37.1. Dzēst ierakstu Nr. 34.7 (žurnāla Nr. 300004030355, 22.01.2016). Pamats: 2018.gada 3.oktobra nostiprinājuma lūgums.		
37.2. Dzēst ierakstus Nr. 34.11, 34.15 (žurnāla Nr. 300004030355, 22.01.2016). Pamats: 2018.gada 3.oktobra nostiprinājuma lūgums. <i>Žurn. Nr. 300004705662, lēmums 17.10.2018., tiesnese Lolita Marovska</i>		
38.1. Grozīts ieraksts Nr. 34.6 (žurnāla Nr. 300004030355,		

I daļas 1.iedaļa Nekustams īpašums, servitūti un reālnastas, pievienotie zemes gabali	Domājamā daļa	Platība, lielums
22.01.2016) un izteikts šādā redakcijā:		
38.2. Zemes vienība (kadastra apzīmējums 70540050057). <i>Dzēsts</i> <i>Saisīts ar ierakstu: I daļas 2.iedaļa 10.3 (300004785280)</i>		98 m <sup>2</sup>
38.3. Zemes vienība (kadastra apzīmējums 70540050058). <i>Dzēsts</i> <i>Saisīts ar ierakstu: I daļas 1.iedaļa 39.1 (300004825689)</i>		3.9562 ha
38.4. Pamats: 2018.gada 27.decembra Valsts zemes dienesta elektronisks paziņojums, 2018.gada 21.novembra iesniegums. <i>Žurn. Nr. 300004757364, lēmums 07.01.2019., tiesnese Baiba Lielpētere</i>		
39.1. Dzēst ierakstus Nr. 35.8, Nr.35.9, Nr.35.10, Nr.35.11, Nr.38.3 (žurnāla Nr. 400001275281, 05.02.2016, Nr.300004757364, 27.12.2018). Pamats: 2019.gada 28.marta nostiprinājuma lūgums Nr.2-8e/19/13. <i>Žurn. Nr. 300004825689, lēmums 05.04.2019., tiesnese Baiba Lielpētere</i>		
40.1. Grozīts ieraksts Nr.34.4 (žurnāla Nr.300004030355, 22.01.2016) un izteikts šādā redakcijā:		
40.2. Zemes vienība (kadastra apzīmējums 70540050064). <i>Dzēsts</i> <i>Saisīts ar ierakstu: I daļas 2.iedaļa 13.10 (300005455228)</i>		5.766 ha
40.3. Zemes vienība (kadastra apzīmējums 70540050065). <i>Dzēsts</i> <i>Saisīts ar ierakstu: I daļas 2.iedaļa 15.3 (300005455905)</i>		2276 m <sup>2</sup>
40.4. Pamats: 2021.gada 21.jūnija iesniegums.		
40.5. Grozīts ieraksts Nr.34.14 (žurnāla Nr.300004030355, 22.01.2016) un izteikts šādā redakcijā:		
40.6. Zemes vienība (kadastra apzīmējums 70540080805).		1.5011 ha
40.7. Zemes vienība (kadastra apzīmējums 70540080806). <i>Dzēsts</i> <i>Saisīts ar ierakstu: I daļas 2.iedaļa 14.3 (300005455923)</i>		2331 m <sup>2</sup>
40.8. Pamats: 2021.gada 21.jūnija iesniegums. <i>Žurn. Nr. 300005391939, lēmums 15.07.2021., tiesnese Antra Bušmane</i>		
I daļas 2.iedaļa Atdalītie zemes gabali, servitūtu un reālnastu pārgrozījumi un dzēsumi	Domājamā daļa	Platība, lielums
1.1. Atdalīti divi zemes gabali ar dzīvojamo ēku "Upeslīči", Ērgļu pag., Madonas raj., kadastra apzīmējums: 7054 005 0043. Tiem atvērts jauns zemesgrāmatas nodalījums Nr. 100000137287. Pamats: 2004. gada 29. aprīļa nostiprinājuma lūgums. <i>Žurn. Nr. 300000762440, lēmums 20.05.2004., tiesnese Baiba Caunīte</i>		0.6956 ha
2.1. Atdalīts zemes gabals ar dzīvojamo ēku un palīgēku Oškalna iela 22, Ērgļi, Ērgļu pag., Madonas raj., kadastra apzīmējums: 7054 005 0041. Tiem atvērts jauns zemesgrāmatas nodalījums Nr. 100000137389. Pamats: 2004. gada 29. aprīļa nostiprinājuma lūgums. <i>Žurn. Nr. 300000762448, lēmums 20.05.2004., tiesnese Baiba Caunīte</i>		0.3556 ha
3.1. Atdalīts zemes gabals ar dzīvojamo māju un palīgceltni "Liepsalas", Ērgļu pag., Madonas raj., kadastra apzīmējums: 7054 005 0023. Tiem atvērts jauns zemesgrāmatas nodalījums Nr. 100000137438. Pamats: 2004. gada 29. aprīļa nostiprinājuma lūgums nekustamā īpašuma sadalīšanai. <i>Žurn. Nr. 300000762454, lēmums 20.05.2004., tiesnese Baiba Caunīte</i>		0.732 ha
4.1. Atdalīts zemes gabals ar dzīvojamo māju un palīgēku Oškalna iela 20, Ērgļi, Ērgļu pag., Madonas raj., kadastra apzīmējums: 7054 005 0040. Tiem atvērts jauns zemesgrāmatas nodalījums Nr. 100000137459. Pamats: 2004. gada 29. aprīļa nostiprinājuma lūgums nekustamā īpašuma sadalīšanai.		0.364 ha

I daļas 2.iedaļa Atdalītie zemes gabali, servitūtu un reālnastu pārgrozījumi un dzēsumi	Domājamā daļa	Platība, lielums
<i>Žurn. Nr. 300000763298, lēmums 24.05.2004., tiesnese Baiba Caunīte</i>		
5.1. Atdalīts zemes gabals ar dzīvojamo māju un palīgēku Oškalna iela 24, Ērgļi, Ērgļu pag., Madonas raj., kadastra apzīmējums: 7054 005 0042. Tiem atvērts jauns zemesgrāmatas nodalījums Nr. 100000137528. Pamats: 2004. gada 7. maija nostiprinājuma lūgums nekustamā īpašuma sadalīšanai.		0.4425 ha
<i>Žurn. Nr. 300000763353, lēmums 24.05.2004., tiesnese Baiba Caunīte</i>		
6.1. Sakarā ar būves neesamību dzēsts 1. iedaļas ierakstu Nr. 32.1 (žurnāla Nr. 300001905568, 26.01.2007) daļā par noliktavas ēku ( kadastra apzīmējums 70540050007004) .Pamats: 2015.gada 3.jūlija Ērgļu novada būvvaldes izziņa par būves neesību Nr. 470/10-05.		
6.2. Sakarā ar būves neesamību dzēsts 1. iedaļas ierakstu Nr. 32.2 (žurnāla Nr. 300001905568, 26.01.2007) daļā par ūdenssūkņētavas ēku ( 7054005009003):Pamats: 2015.gada 3.jūlija Ērgļu novada būvvaldes izziņa par būves būves neesību Nr.470/10-05.		
<i>Žurn. Nr. 300003906170, lēmums 04.08.2015., tiesnese Benita Meļņika</i>		
7.1. No zemes vienības ar kadastra apzīmējumu 70540050016 atdalīta zemes vienība ar kadastra apzīmējumu 70540050021, no zemes vienības ar kadastra apzīmējumu 70540050018 atdalītas zemes vienības ar kadastra apzīmējumu 70540050048, 70540050050 un 70540050052, atdalīta zemes vienība ar kadastra apzīmējumu 70540050015, kā arī atdalīta būve ar kadastra apzīmējumu 70540050018001.		61.29 ha
<i>Žurn. Nr. 300004030355, lēmums 05.02.2016., tiesnese Baiba Caunīte</i>		
8.1. Atdalīta zemes vienība ar kadastra apzīmējumu: 70540050003.		1.4 ha
8.2. Tai atvērts jauns zemesgrāmatas nodalījums Nr. 100000580775.		
8.3. Pamats: 2018.gada 31.jūlija nostiprinājuma lūgums Nr.2-8e/2018/33.		
8.4. Atdalīta zemes vienība ar kadastra apzīmējumu: 70540050002.		109.97 ha
8.5. Atdalīta zemes vienība ar kadastra apzīmējumu: 70540050017.		7800 m <sup>2</sup>
8.6. Atdalīta zemes vienība ar kadastra apzīmējumu: 70540050019.		34.5 ha
8.7. Atdalīta zemes vienība ar kadastra apzīmējumu: 70540050025.		6000 m <sup>2</sup>
8.8. Atdalīta zemes vienība ar kadastra apzīmējumu: 70540050049.		37.63 ha
8.9. Atdalīta zemes vienība ar kadastra apzīmējumu: 70540050051.		3.27 ha
8.10. Tām atvērts jauns zemesgrāmatas nodalījums Nr. 100000580777.		
8.11. Pamats: 2018.gada 31.jūlija nostiprinājuma lūgums Nr.2-8e/2018/33.		
<i>Žurn. Nr. 300004664168, lēmums 09.08.2018., tiesnese Inese Kiršteine</i>		
9.1. Atdalīta zemes vienība ar kadastra apzīmējumu: 70540050010.		6.6091 ha
9.2. Tai atvērts jauns zemesgrāmatas nodalījums Nr. 100000582713.		
9.3. Atdalīta zemes vienība ar kadastra apzīmējumu:		7.76 ha

I daļas 2.iedaļa Atdalītie zemes gabali, servitūtu un reālnastu pārgrozījumi un dzēsumi	Domājamā daļa	Platība, lielums
70540050047.		
9.4. Atdalīta zemes vienība ar kadastra apzīmējumu: 70540080451.		2964 m <sup>2</sup>
9.5. Tām atvērts jauns zemesgrāmatas nodalījums Nr. 100000582715.		
9.6. Pamats: 2018.gada 3.oktobra nostiprinājuma lūgums. <i>Žurn. Nr. 300004705662, lēmums 17.10.2018., tiesnese Lolita Marovska</i>		
10.1. Atdalīta zemes vienība ar kadastra apzīmējumu: 70540050057.Tai atvērts jauns zemesgrāmatas nodalījums Nr. 100000586485.		0.0098 ha
10.2. Pamats: 2019.gada 12.februāra nostiprinājuma lūgums nekustamā īpašuma atdalīšanai.		
10.3. Dzēst 1. iedaļas ierakstu Nr. 38.2 (žurnāla Nr. 300004757364, 27.12.2018).Pamats: 2019.gada 12.februāra nostiprinājuma lūgums nekustamā īpašuma atdalīšanai. <i>Žurn. Nr. 300004785280, lēmums 15.02.2019., tiesnese Baiba Caunīte</i>		3.9562 ha
11.1. Atdalīta zemes vienība ar kadastra apzīmējumu: 70540050058.		3.9562 ha
11.2. Atdalīta būve (kadastra apzīmējums 70540050009002).		
11.3. Atdalīta būve (kadastra apzīmējums 70540050009004).		
11.4. Atdalīta būve (kadastra apzīmējums 70540050009005).		
11.5. Atdalīta būve (kadastra apzīmējums 70540050009006).		
11.6. Tām atvērts jauns zemesgrāmatas nodalījums Nr. 100000588143.		
11.7. Pamats: 2019.gada 28.marta nostiprinājuma lūgums Nr.2-8e/19/13. <i>Žurn. Nr. 300004825689, lēmums 05.04.2019., tiesnese Baiba Lielpētere</i>		6.87 ha
12.1. Atdalīta zemes vienība ar kadastra apzīmējumu: 70540050008.		6.87 ha
12.2. Tai atvērts jauns zemesgrāmatas nodalījums Nr. 100000597199.		
12.3. Pamats: 2020.gada 9.janvāra nostiprinājuma lūgums. <i>Žurn. Nr. 300005045934, lēmums 30.01.2020., tiesnese Sandra Vītola</i>		
13.1. Atdalīta zemes vienība ar kadastra apzīmējumu: 70540050064.		5.766 ha
13.2. Atdalīta būve (kadastra apzīmējums 70540050007001).		
13.3. Atdalīta būve (kadastra apzīmējums 70540050007002).		
13.4. Atdalīta būve (kadastra apzīmējums 70540050007003).		
13.5. Atdalīta būve (kadastra apzīmējums 70540050007005).		
13.6. Atdalīta būve (kadastra apzīmējums 70540050007006).		
13.7. Atdalīta būve (kadastra apzīmējums 70540050007007).		
13.8. Atdalīta būve (kadastra apzīmējums 70540050007008).		
13.9. Tiem atvērts jauns zemesgrāmatas nodalījums Nr. 100000618951.		
13.10. Dzēst 1. iedaļas ierakstus Nr. 35.1, 35.2, 35.3, 35.4, 35.5, 35.6, 40.2 (žurnāla Nr. 400001275281, 05.02.2016, 300005391939, 07.07.2021).		
13.11. Pamats: 2021.gada 1.oktobra nostiprinājuma lūgums nekustamā īpašuma sadalīšanai. <i>Žurn. Nr. 300005455228, lēmums 19.10.2021., tiesnese Sanita Vilciņa</i>		
14.1. Atdalīta zemes vienība ar kadastra apzīmējumu:		2331 m <sup>2</sup>



I daļas 2.iedaļa Atdalītie zemes gabali, servitūtu un reālnastu pārgrozījumi un dzēsumi	Domājamā daļa	Platība, lielums
<p>70540080806.</p> <p>14.2. Tai atvērts jauns zemesgrāmatas nodalījums Nr. 100000618954.</p> <p>14.3. Dzēst 1. iedaļas ierakstu Nr. 40.7 (žurnāla Nr. 300005391939, 07.07.2021).</p> <p>14.4. Pamats: 2021.gada 1.oktobra nostiprinājuma lūgums nekustamā īpašuma sadalīšanai. <i>Žurn. Nr. 300005455923, lēmums 19.10.2021., tiesnese Sanita Vilciņa</i></p> <p>15.1. Atdalīta zemes vienība ar kadastra apzīmējumu: 70540050065.</p> <p>15.2. Tai atvērts jauns zemesgrāmatas nodalījums Nr. 100000619306.</p> <p>15.3. Dzēst 1. iedaļas ierakstu Nr. 40.3 (žurnāla Nr. 300005391939, 07.07.2021).</p> <p>15.4. Pamats: 2021.gada 1.oktobra nostiprinājuma lūgums nekustamā īpašuma sadalīšanai. <i>Žurn. Nr. 300005455905, lēmums 28.10.2021., tiesnese Sanita Vilciņa</i></p> <p>16.1. Dzēst 1. iedaļas ierakstu Nr. 35.7 (žurnāla Nr. 400001275281, 05.02.2016).</p> <p>16.2. Ieraksts izdarīts saskaņā ar Zemesgrāmatu likuma 90. pantu. <i>Žurn. Nr. 300005479287, lēmums 04.11.2021., tiesnese Sanita Vilciņa</i></p>		2276 m <sup>2</sup>
II daļas 1.iedaļa Nekustama īpašuma īpašnieks, īpašumtiesību pamats	Domājamā daļa	Summa
<p>1.1. Uz Latvijas Republikas Zemkopības ministrijas 07.10.96. uzziņas Nr.6/1787 pamata ir nostiprinātas īpašuma tiesības valstij Latvijas Republikas Zemkopības ministrijas personā. Īpašuma vērtība: bez novērtējuma. <i>Žurn. Nr. 1256, lēmums 13.11.1996., tiesnese Benita Meļņika</i></p> <p>2.1. Uz Latvijas Republikas Zemkopības ministrijas 18.06.97. uzziņas Nr.11.1/1220 pamata ir nostiprinātas īpašuma tiesības valstij Latvijas Republikas Zemkopības Ministrijas personā. Īpašuma vērtība: bez novērtējuma. <i>Žurn. Nr. 1481, lēmums 16.09.1997., tiesnese Benita Meļņika</i></p> <p>3.1. Īpašnieks: LATVIJAS VALSTS LR ZEMKOPIBAS MINISTRIJAS , nodokļu maksātāja kods 90000064161 , personā.</p> <p>4.1. Pamats: 1998. gada 7. aprīļa LR Zemkopības ministrijas nostiprinājuma lūgums Nr.11.1/807, 1998. gada 27. novembra Ērgļu lauksaimniecības skolas izziņa par ēku piederību Nr.121, 1998. gada 10. augusta zvērināta revidenta A.Kursītes apliecinājumi par siltumnīcu kompleksa, gātera nojumes, graudu kaltes, smago automašīnu garāžas, mācību garāžas - galdniecības, mācību darbnīcas - laboratorijas, divu gabalu arkveida noliktavu, galdnieku darbnīcas, caurlaides - kontroles punkta un mācību garāžas atrašanos Ērgļu lauksaimniecības skolas pamatlīdzekļu sastāvā, 1998. gada 28. oktobra akts par ēku pieņemšanu ekspluatācijā, 1994. gada 16. marta Cēsu zonālā valsts arhīva izziņa Nr.4-10/1.</p> <p>5.1. Īpašuma kadastrālā vērtība: zeme bez novērtējuma, ēkas - Ls 95059.00. <i>Žurn. Nr. 90, lēmums 19.01.1999., tiesnese Baiba Caunīte</i></p>	1   1	

II daļas 1.iedaļa Nekustama īpašuma īpašnieks, īpašumtiesību pamats	Domājamā daļa	Summa
<p>6.1. Īpašnieks: LATVIJAS VALSTS LR ZEMKOPĪBAS MINISTRIJAS , nodokļu maksātāja kods 90000064161, personā.</p> <p>7.1. Pamats: 1999. gada 28. jūnija pirkuma līgums , 1987. gada 28. decembra akts par ēku pieņemšanu ekspluatācijā , 1998. gada 4. augusta Ērgļu lauksaimniecības skolas izziņa par ēku piederību Nr.62a, 1998. gada 4. augusta Ērgļu lauksaimniecības skolas izziņa par ēku piederību Nr.62b, 1998. gada 10. augusta zvērināta revidenta izziņa A.Kursītes apliecinājumi.</p> <p>8.1. Īpašuma kadastrālā vērtība: zeme 4.36 ha - Ls 4830.00.</p> <p>9.1. Īpašuma tiesības nostiprinātas uz pievienoto zemes daļu un uz 11. zemes gabala atrodošajām ēkām. <i>Žurn. Nr. 1235, lēmums 11.05.2000., tiesnese Baiba Caunīte</i></p>	1	3488.00 LVL
<p>10.1. Īpašnieks: Bezpeļņas organizācija Valsts sabiedrība ar ierobežotu atbildību "Ērgļu Arodvidusskola", nodokļu maksātāja kods 45403008172.</p> <p>10.2. Persona: Latvijas valsts LR Zemkopības ministrijas, nodokļu maksātāja kods 90000064161, personā. Īpašuma tiesība izbeigusies.</p> <p>10.3. Pamats: 1999. gada 22. decembra Latvijas Republikas MK rīkojums Nr. 598. <i>Žurn. Nr. 300000904886, lēmums 03.11.2004., tiesnese Benita Meļņika</i></p>	1 0	
<p>11.1. Īpašnieks: Latvijas valsts Izglītības un zinātnes ministrijas, nodokļu maksātāja kods 90000022399, personā.</p> <p>11.2. Persona: Bezpeļņas organizācija Valsts sabiedrība ar ierobežotu atbildību "Ērgļu Arodvidusskola", nodokļu maksātāja kods 45403008172. Īpašuma tiesība izbeigusies.</p> <p>11.3. Pamats: 2005. gada 2. septembra LR Ministru kabineta rīkojums Nr.92 (prot. Nr.8#18). <i>Žurn. Nr. 300001905568, lēmums 07.02.2007., tiesnese Baiba Caunīte</i></p>	1 0	
<p>12.1. Persona: Latvijas valsts Latvijas Republikas Izglītības un zinātnes ministrijas, reģistrācijas numurs 90000022399, personā. Īpašuma tiesība izbeigusies.</p> <p>12.2. Īpašnieks: Latvijas valsts Latvijas Republikas Finanšu ministrijas, reģistrācijas numurs 90000014724, personā.</p> <p>12.3. Pamats: 2020.gada 30.jūnija Ministru kabineta rīkojums Nr.353 "Par Izglītības un zinātnes ministrijas valdījumā esošo valsts nekustamo īpašumu nodošanu Finanšu ministrijas valdījumā un pārdošanu", 2020.gada 27.augusta akts Nr.1738/2020/P par valsts nekustamā īpašuma pārņemšanu . <i>Žurn. Nr. 300005217268, lēmums 14.10.2020., tiesnese Aija Grāve</i></p>	0 1	
III daļas 1.iedaļa Lietu tiesības, kas apgrūtinā nekustamu īpašumu	Platība, lielums	1.1. Atzīme: apgrūtinājums - ceļa servitūts 0.3 km garumā par labu saimniecībai "Mežāres" un ceļa servitūts 0.1 km par labu saimniecībai "Sīlēni"; aprobežojumi - 1)

III daļas 1.iedaļa Lietu tiesības, kas apgrūtina nekustamu īpašumu	Platība, lielums
<p>elektriskie tīkli 20 kV 0.6 ha, 2) Madonas MSVP starpsaimniecību novadgrāvis 1.8 km, 3) Ogres upes 0.5 km un Valolas upes 1.8 km garumā piekrastes joslā ievērot 0.6.08.91. LR likumu "Par vides aizsardzību", 4) Ogres upes tauvas josla - 0.5 km/10m - 0.5 ha.</p> <p><b>Dzēsts</b> <b>Saistīts ar ierakstu: III daļas 2.iedaļa 2.1 (300004030355)</b></p>	
<p>2.1. Atzīme: uz zemes īpašuma atrodas Ērgļu lauksaimniecības skolai piederošas būves.</p> <p><b>Žurn. Nr. 1256, lēmums 13.11.1996., tiesnese Benita Meļņika</b></p> <p><b>Dzēsts</b> <b>Saistīts ar ierakstu: III daļas 2.iedaļa 2.1 (300004030355)</b></p>	
<p>3.1. Atzīme: apgrūtinājumi - 1) ceļa servitūts 0.1 km garumā par labu saimniecībai "Mežāres", 2) ceļa servitūts 0.7 km garumā par labu Ērgļu ev.lut. draudzes īpašumam, 3) ceļa servitūts 0.2 km garumā par labu saimniecībai "Vārpas"; aprobežojumi - 1) Ogres upes ūdens aizsardzības piekrastes josla 0.13km , 2) Ogres upes tauvas josla - 0.13km/10m - 0.13 ha.</p> <p><b>Žurn. Nr. 1481, lēmums 16.09.1997., tiesnese Benita Meļņika</b></p> <p><b>Dzēsts</b> <b>Saistīts ar ierakstu: III daļas 2.iedaļa 2.1 (300004030355)</b></p>	
<p>4.1. Atzīme - elektriskie tīkli 20 kV 1.6 ha un 0.4 kV 0.6 ha.</p> <p><b>Dzēsts</b> <b>Saistīts ar ierakstu: III daļas 2.iedaļa 2.1 (300004030355)</b></p>	
<p>5.1. Atzīme - telekomunikāciju uzņēmuma sakaru līnija.</p> <p><b>Dzēsts</b> <b>Saistīts ar ierakstu: III daļas 2.iedaļa 2.1 (300004030355)</b></p>	0.4 km
<p>6.1. Atzīme - Ogres upes ūdens aizsardzības piekrastes josla.</p> <p><b>Dzēsts</b> <b>Saistīts ar ierakstu: III daļas 2.iedaļa 2.1 (300004030355)</b></p>	0.47 km
<p>7.1. Atzīme - Ogres upes tauvas josla.</p> <p><b>Žurn. Nr. 90, lēmums 19.01.1999., tiesnese Baiba Caunīte</b></p> <p><b>Dzēsts</b> <b>Saistīts ar ierakstu: III daļas 2.iedaļa 2.1 (300004030355)</b></p>	0.47 ha
<p>8.1. Atzīme - 20 kV un 0.4 kV elektrisko tīklu gaisavadu līnijas aizsargjosla.</p> <p><b>Dzēsts</b> <b>Saistīts ar ierakstu: III daļas 2.iedaļa 2.1 (300004030355)</b></p>	1.242 ha
<p>9.1. Atzīme - ceļa servitūts par labu saimniecībai Elektrība 32F. Pamats 7.-8. atzīmēm: 2000. gada 24. februāra Latvijas Republikas Valsts zemes dienesta Vidusdaugavas reģionālās nodaļas lēmums Nr.37M-C.</p> <p><b>Žurn. Nr. 1235, lēmums 11.05.2000., tiesnese Baiba Caunīte</b></p> <p><b>Dzēsts</b> <b>Saistīts ar ierakstu: III daļas 2.iedaļa 2.1 (300004030355)</b></p>	
<p>10.1. Atzīme - vairāk par 100 kilometriem garas dabiskas ūdensteces - Ogres upe vides un dabas resursu aizsardzības aizsargjoslas teritorija.</p> <p><b>Dzēsts</b> <b>Saistīts ar ierakstu: III daļas 2.iedaļa 3.2 (300004664168)</b></p>	1.62 ha
<p>10.2. Atzīme - vairāk par 100 kilometriem garas dabiskas ūdensteces - Ogres upe vides un dabas resursu aizsardzības aizsargjoslas teritorija.</p> <p><b>Dzēsts</b> <b>Saistīts ar ierakstu: III daļas 2.iedaļa 3.2 (300004664168)</b></p>	0.03 ha
<p>10.3. Atzīme - no 10 līdz 25 kilometriem garas dabiskas ūdensteces - Valolas upe vides un dabas resursu aizsardzības aizsargjoslas teritorija.</p> <p><b>Dzēsts</b> <b>Saistīts ar ierakstu: III daļas 2.iedaļa 3.2 (300004664168)</b></p>	2.17 ha
<p>10.4. Atzīme - no 10 līdz 25 kilometriem garas dabiskas ūdensteces - Valolas upe vides un dabas resursu aizsardzības aizsargjoslas teritorija.</p> <p><b>Dzēsts</b> <b>Saistīts ar ierakstu: III daļas 2.iedaļa 3.2 (300004664168)</b></p>	7.64 ha
<p>10.5. Atzīme - ūdensnotekas (ūdensteču regulēta posma un speciāli raktas gultnes), kā arī uz tās esošas hidrotehniskas būves un ierīces ekspluatācijas aizsargjoslas teritorija lauksaimniecībā izmantojamās zemēs.</p> <p><b>Dzēsts</b> <b>Saistīts ar ierakstu: III daļas 2.iedaļa 3.2 (300004664168)</b></p>	0.47 ha
<p>10.6. Atzīme - ūdensnotekas (ūdensteču regulēta posma un speciāli raktas gultnes), kā arī uz tās esošas hidrotehniskas būves un ierīces ekspluatācijas aizsargjoslas teritorija lauksaimniecībā izmantojamās zemēs.</p> <p><b>Dzēsts</b></p>	1.53 ha

III daļas 1.iedaļa Lietu tiesības, kas apgrūtina nekustamu īpašumu	Platība, lielums
<i>Saistīts ar ierakstu: III daļas 2.iedaļa 3.2 (300004664168)</i>	
10.7. Atzīme - tauvas joslas teritorija gar Valolas upi. <i>Dzēsts</i>	0.61 ha
<i>Saistīts ar ierakstu: III daļas 2.iedaļa 3.2 (300004664168)</i>	
10.8. Atzīme - tauvas joslas teritorija gar Valolas upi. <i>Dzēsts</i>	0.19 ha
<i>Saistīts ar ierakstu: III daļas 2.iedaļa 3.2 (300004664168)</i>	
10.9. Atzīme - vides un dabas resursu ķīmiskās aizsargjoslas teritorija ap pazemes ūdens ņemšanas vietu. <i>Dzēsts</i>	24.89 ha
<i>Saistīts ar ierakstu: III daļas 2.iedaļa 3.2 (300004664168)</i>	
10.10. Atzīme - vides un dabas resursu ķīmiskās aizsargjoslas teritorija ap pazemes ūdens ņemšanas vietu. <i>Dzēsts</i>	20.66 ha
<i>Saistīts ar ierakstu: III daļas 2.iedaļa 3.2 (300004664168)</i>	
10.11. Atzīme - ekspluatācijas aizsargjoslas teritorija gar pašvaldības autoceļu. <i>Dzēsts</i>	0.85 ha
<i>Saistīts ar ierakstu: III daļas 2.iedaļa 3.2 (300004664168)</i>	
10.12. Atzīme - ceļa servitūta teritorija. <i>Dzēsts</i>	0.05 ha
<i>Saistīts ar ierakstu: III daļas 2.iedaļa 3.2 (300004664168)</i>	
10.13. Atzīme - vairāk par 100 kilometriem garas dabiskas ūdensteces - Ogres upe vides un dabas resursu aizsardzības aizsargjoslas teritorija. <i>Dzēsts</i>	1.4 ha
<i>Saistīts ar ierakstu: III daļas 2.iedaļa 3.1 (300004664168)</i>	
10.14. Atzīme - tauvas joslas teritorija gar Ogres upi. <i>Dzēsts</i>	0.06 ha
<i>Saistīts ar ierakstu: III daļas 2.iedaļa 3.1 (300004664168)</i>	
10.15. Atzīme - vides un dabas resursu ķīmiskās aizsargjoslas teritorija ap pazemes ūdens ņemšanas vietu. <i>Dzēsts</i>	1.4 ha
<i>Saistīts ar ierakstu: III daļas 2.iedaļa 3.1 (300004664168)</i>	
10.16. Atzīme - ekspluatācijas aizsargjoslas teritorija gar pašvaldības autoceļu. <i>Dzēsts</i>	0.5 ha
<i>Saistīts ar ierakstu: III daļas 2.iedaļa 3.1 (300004664168)</i>	
10.17. Atzīme - ekspluatācijas aizsargjoslas teritorija gar 20 kV elektrisko tīklu gaisvadu līniju. <i>Dzēsts</i>	0.27 ha
<i>Saistīts ar ierakstu: III daļas 2.iedaļa 3.1 (300004664168)</i>	
10.18. Atzīme - aizsargjoslas teritorija gar 20 kV elektrisko tīklu gaisvadu līniju. <i>Dzēsts</i>	0.1 ha
<i>Saistīts ar ierakstu: III daļas 2.iedaļa 8.1 (300005045934)</i>	
10.19. Atzīme - aizsargjoslas teritorija gar 20 kV elektrisko tīklu gaisvadu līniju. <i>Dzēsts</i>	0.12 ha
<i>Saistīts ar ierakstu: III daļas 2.iedaļa 8.1 (300005045934)</i>	
10.20. Atzīme - ekspluatācijas aizsargjoslas teritorija gar elektronisko sakaru tīklu gaisvadu līniju. <i>Dzēsts</i>	0.08 ha
<i>Saistīts ar ierakstu: III daļas 2.iedaļa 8.1 (300005045934)</i>	
10.21. Atzīme - aizsargjoslas teritorija gar 0.4 kV elektrisko tīklu gaisvadu līniju. <i>Dzēsts</i>	0.02 ha
<i>Saistīts ar ierakstu: III daļas 2.iedaļa 8.1 (300005045934)</i>	
10.22. Atzīme - ceļa servitūta teritorija. <i>Dzēsts</i>	0.01 ha
<i>Saistīts ar ierakstu: III daļas 2.iedaļa 8.1 (300005045934)</i>	
10.23. Atzīme - aizsargjoslas teritorija gar 20 kV elektrisko tīklu gaisvadu līniju. <i>Dzēsts</i>	0.03 ha
<i>Saistīts ar ierakstu: III daļas 2.iedaļa 5.1 (300004757364)</i>	
10.24. Atzīme - aizsargjoslas teritorija gar 0.4 kV elektrisko tīklu gaisvadu līniju. <i>Dzēsts</i>	0.14 ha
<i>Saistīts ar ierakstu: III daļas 2.iedaļa 5.1 (300004757364)</i>	
10.25. Atzīme - ūdensteces - Ogres upes aizsargjoslas teritorija. <i>Dzēsts</i>	6.33 ha
<i>Saistīts ar ierakstiem: III daļas 1.iedaļa 11.1 (300004705662); III daļas 2.iedaļa 5.1 (300004757364)</i>	
10.26. Atzīme - aizsargjoslas teritorija gar 20 kV elektrisko tīklu gaisvadu līniju.	0.664 ha

III daļas 1.iedaļa Lietu tiesības, kas apgrūrina nekustamu īpašumu	Platība, lielums
<i>Dzēsts</i> <i>Saistīts ar ierakstu: III daļas 2.iedaļa 4.1 (300004705662)</i>	
10.27. Atzīme - aizsargjoslas teritorija gar 0.4 kV elektrisko tīklu gaisvadu līniju.	0.36 ha
<i>Dzēsts</i> <i>Saistīts ar ierakstu: III daļas 2.iedaļa 4.1 (300004705662)</i>	
10.28. Atzīme - aizsargjoslas teritorija gar 0.4 kV elektrisko tīklu gaisvadu līniju.	0.0504 ha
<i>Dzēsts</i> <i>Saistīts ar ierakstu: III daļas 2.iedaļa 4.1 (300004705662)</i>	
10.29. Atzīme - aizsargjoslas teritorija gar 0.4 kV elektrisko tīklu gaisvadu līniju.	0.168 ha
<i>Dzēsts</i> <i>Saistīts ar ierakstu: III daļas 2.iedaļa 4.1 (300004705662)</i>	
10.30. Atzīme - aizsargjoslas teritorija ap valsts ģeodēzisko atbalsta punktu.	0.0009 ha
<i>Dzēsts</i> <i>Saistīts ar ierakstu: III daļas 2.iedaļa 4.1 (300004705662)</i>	
10.31. Atzīme - ceļa servitūta teritorija.	0.025 ha
<i>Dzēsts</i> <i>Saistīts ar ierakstu: III daļas 2.iedaļa 4.1 (300004705662)</i>	
10.32. Atzīme - vairāk par 100 kilometriem garas dabiskas ūdensteces - Ogres upe vides un dabas resursu aizsardzības aizsargjoslas teritorija.	0.78 ha
<i>Dzēsts</i> <i>Saistīts ar ierakstu: III daļas 2.iedaļa 3.2 (300004664168)</i>	
10.33. Atzīme - vides un dabas resursu ķīmiskās aizsargjoslas teritorija ap pazemes ūdens ņemšanas vietu.	0.78 ha
<i>Dzēsts</i> <i>Saistīts ar ierakstu: III daļas 2.iedaļa 3.2 (300004664168)</i>	
10.34. Atzīme - tauvas joslas teritorija gar Ogres upi.	0.1 ha
<i>Dzēsts</i> <i>Saistīts ar ierakstu: III daļas 2.iedaļa 3.2 (300004664168)</i>	
10.35. Atzīme - ūdensteces - Ogres upe aizsargjoslas teritorija.	0.6 ha
<i>Dzēsts</i> <i>Saistīts ar ierakstu: III daļas 2.iedaļa 3.2 (300004664168)</i>	
10.36. Atzīme - vairāk par 100 kilometriem garas dabiskas ūdensteces - Ogres upe vides un dabas resursu aizsardzības aizsargjoslas teritorija.	6.23 ha
<i>Dzēsts</i> <i>Saistīts ar ierakstu: III daļas 2.iedaļa 4.2 (300004705662)</i>	
10.37. Atzīme - vides un dabas resursu ķīmiskās aizsargjoslas teritorija ap pazemes ūdens ņemšanas vietu.	7.76 ha
<i>Dzēsts</i> <i>Saistīts ar ierakstu: III daļas 2.iedaļa 4.2 (300004705662)</i>	
10.38. Atzīme - ekspluatācijas aizsargjoslas teritorija gar pašvaldības autoceļu.	0.64 ha
<i>Dzēsts</i> <i>Saistīts ar ierakstu: III daļas 2.iedaļa 4.2 (300004705662)</i>	
10.39. Atzīme - ekspluatācijas aizsargjoslas teritorija gar pašvaldības autoceļu.	0.51 ha
<i>Dzēsts</i> <i>Saistīts ar ierakstu: III daļas 2.iedaļa 4.2 (300004705662)</i>	
10.40. Atzīme - ekspluatācijas aizsargjoslas teritorija gar 20 kV elektrisko tīklu gaisvadu līniju.	0.26 ha
<i>Dzēsts</i> <i>Saistīts ar ierakstu: III daļas 2.iedaļa 4.2 (300004705662)</i>	
10.41. Atzīme - vides un dabas resursu ķīmiskās aizsargjoslas teritorija ap pazemes ūdens ņemšanas vietu.	3.22 ha
<i>Dzēsts</i> <i>Saistīts ar ierakstu: III daļas 2.iedaļa 3.2 (300004664168)</i>	
10.42. Atzīme - vides un dabas resursu ķīmiskās aizsargjoslas teritorija ap pazemes ūdens ņemšanas vietu.	1.12 ha
<i>Dzēsts</i> <i>Saistīts ar ierakstu: III daļas 2.iedaļa 3.2 (300004664168)</i>	
10.43. Atzīme - ekspluatācijas aizsargjoslas teritorija gar pašvaldības autoceļu.	00 ha
<i>Dzēsts</i> <i>Saistīts ar ierakstu: III daļas 2.iedaļa 3.2 (300004664168)</i>	
10.44. Atzīme - ceļa servitūta teritorija.	0.23 ha
<i>Dzēsts</i> <i>Saistīts ar ierakstu: III daļas 2.iedaļa 3.2 (300004664168)</i>	
10.45. Atzīme - ceļa servitūta teritorija.	0.03 ha
<i>Dzēsts</i>	

III daļas 1.iedaļa Lietu tiesības, kas apgrūtina nekustamu īpašumu	Platība, lielums
<i>Saistīts ar ierakstu: III daļas 2.iedaļa 3.2 (300004664168)</i>	
10.46. Atzīme - sanitārās aizsargjoslas teritorija ap atkritumu izgāztuvi.	3 ha
<i>Dzēsts</i>	
<i>Saistīts ar ierakstu: III daļas 2.iedaļa 3.2 (300004664168)</i>	
10.47. Atzīme - vairāk par 100 kilometriem garas dabiskas ūdensteces - Ogres upes vides un dabas resursu aizsardzības aizsargjoslas teritorija.	2.73 ha
<i>Dzēsts</i>	
<i>Saistīts ar ierakstu: III daļas 2.iedaļa 3.2 (300004664168)</i>	
10.48. Atzīme - vides un dabas resursu ķīmiskās aizsargjoslas teritorija ap pazemes ūdens ņemšanas vietu.	3.27 ha
<i>Dzēsts</i>	
<i>Saistīts ar ierakstu: III daļas 2.iedaļa 3.2 (300004664168)</i>	
10.49. Atzīme - ekspluatācijas aizsargjoslas teritorija gar pašvaldības autoceļu.	0.3 ha
<i>Dzēsts</i>	
<i>Saistīts ar ierakstu: III daļas 2.iedaļa 3.2 (300004664168)</i>	
10.50. Atzīme - ekspluatācijas aizsargjoslas teritorija gar 0.4 kV elektrisko tīklu gaisvadu līniju.	0.13 ha
<i>Dzēsts</i>	
<i>Saistīts ar ierakstu: III daļas 2.iedaļa 3.2 (300004664168)</i>	
10.51. Pamats: 2015.gada 16.decembra nostiprinājuma lūgums nekustamā īpašuma atdalīšanai, zemes apgrūtinājumu plāni.	
<i>Žurn. Nr. 300004030355, lēmums 05.02.2016., tiesnese Baiba Caunīte</i>	
<i>Dzēsts</i>	
<i>Saistīts ar ierakstu: III daļas 2.iedaļa 8.1 (300005045934)</i>	
11.1. Atzīmi Nr. 10.25 (žurnāla Nr. 300004030355, 22.01.2016) aizstāt ar atzīmi:	
<i>Dzēsts</i>	
<i>Saistīts ar ierakstu: III daļas 2.iedaļa 5.1 (300004757364)</i>	
11.2. Atzīme - ūdensteces aizsargjoslas teritorija.	3.34 ha
<i>Dzēsts</i>	
<i>Saistīts ar ierakstu: III daļas 2.iedaļa 5.1 (300004757364)</i>	
11.3. Pamats: 2018.gada 3.oktobra nostiprinājuma lūgums.	
<i>Žurn. Nr. 300004705662, lēmums 17.10.2018., tiesnesē Lolita Marovska</i>	
<i>Dzēsts</i>	
<i>Saistīts ar ierakstu: III daļas 2.iedaļa 5.1 (300004757364)</i>	
12.1. Atzīme - zemes īpašniekam nepiederoša būve vai būves daļa ar kadastra apzīmējumu 70540050009001.	0.0024 ha
<i>Dzēsts</i>	
<i>Saistīts ar ierakstu: III daļas 2.iedaļa 6.1 (300004785280)</i>	
12.2. Atzīme - ekspluatācijas aizsargjoslas teritorija ap elektrisko tīklu transformatoru apakšstaciju.	0.0024 ha
<i>Dzēsts</i>	
<i>Saistīts ar ierakstu: III daļas 2.iedaļa 6.1 (300004785280)</i>	
12.3. Atzīme - ekspluatācijas aizsargjoslas teritorija ap elektrisko tīklu gaisvadu līniju pilsētās un ciemos ar nominālo spriegumu līdz 20 kilovoltiem.	0.0005 ha
<i>Dzēsts</i>	
<i>Saistīts ar ierakstu: III daļas 2.iedaļa 6.1 (300004785280)</i>	
12.4. Atzīme - ekspluatācijas aizsargjoslas teritorija ap elektrisko tīklu gaisvadu līniju pilsētās un ciemos ar nominālo spriegumu līdz 20 kilovoltiem.	0.0021 ha
<i>Dzēsts</i>	
<i>Saistīts ar ierakstu: III daļas 2.iedaļa 6.1 (300004785280)</i>	
12.5. Atzīme - dabiskas ūdensteces vides un dabas resursu aizsardzības aizsargjoslas teritorija pilsētās un ciemos.	0.7391 ha
<i>Dzēsts</i>	
<i>Saistīts ar ierakstu: III daļas 2.iedaļa 7.1 (300004825689)</i>	
12.6. Atzīme - tauvas joslas teritorija gar upi.	0.3709 ha
<i>Dzēsts</i>	
<i>Saistīts ar ierakstu: III daļas 2.iedaļa 7.1 (300004825689)</i>	
12.7. Atzīme - ūdensnotekas (ūdensteču regulēta posma un speciāli raktas gultnes), kā arī uz tās esošas hidrotehniskas būves un ierīces ekspluatācijas aizsargjoslas teritorija lauksaimniecībā izmantojamās zemēs.	0.4264 ha
<i>Dzēsts</i>	
<i>Saistīts ar ierakstu: III daļas 2.iedaļa 7.1 (300004825689)</i>	
12.8. Atzīme - ekspluatācijas aizsargjoslas teritorija ap elektrisko tīklu gaisvadu līniju pilsētās un ciemos ar nominālo spriegumu līdz 20 kilovoltiem.	0.1777 ha
<i>Dzēsts</i>	

III daļas 1.iedaļa Lietu tiesības, kas apgrūtina nekustamu īpašumu	Platība, lielums
<i>Saistīts ar ierakstu: III daļas 2.iedaļa 7.1 (300004825689)</i>	
12.9. Atzīme - ekspluatācijas aizsargjoslas teritorija ap elektrisko tīklu gaisvadu līniju pilsētās un ciemos ar nominālo spriegumu līdz 20 kilovoltiem.	0.0147 ha
<i>Dzēsts</i>	
<i>Saistīts ar ierakstu: III daļas 2.iedaļa 7.1 (300004825689)</i>	
12.10. Atzīme - ekspluatācijas aizsargjoslas teritorija gar elektronisko sakaru tīklu gaisvadu līniju.	0.0042 ha
<i>Dzēsts</i>	
<i>Saistīts ar ierakstu: III daļas 2.iedaļa 7.1 (300004825689)</i>	
12.11. Pamats: 2018.gada 4.decembra apgrūtinājumu plāns.	
<i>Žurn. Nr. 300004757364, lēmums 07.01.2019., tiesnese Baiba Lielpētere</i>	
<i>Dzēsts</i>	
<i>Saistīts ar ierakstu: III daļas 2.iedaļa 7.1 (300004825689)</i>	
III daļas 2.iedaļa Pārgrozījumi pirmās iedaļas ierakstos, šo ierakstu un to pārgrozījumu dzēsumi	Platība, lielums
1.1. Dzēsts 1. iedaļas atzīme Nr. 2 (1996. gada žurnāla Nr.1256, 13.11.96.). Pamats: 1998. gada 13. maija nostiprinājuma lūgums Nr.11.1/1073. <i>Žurn. Nr. 90, lēmums 19.01.1999., tiesnese Baiba Caunīte</i>	
2.1. Sakarā ar nekustamā īpašuma sadalīšanu un apgrūtinājumu precizēšanu dzēsti 1. iedaļas ieraksti Nr.1.1, 2.1, 3.1, 4.1, 5.1, 6.1, 7.1, 8.1, 9.1 (žurnāla Nr.245096001256, 13.11.1996, 245097001481, 16.09.1997, 245099000090, 19.01.1999, 245100001235, 11.05.2000).Pamats: 2015.gada 16.decembra nostiprinājuma lūgums nekustamā īpašuma atdalīšanai, zemes apgrūtinājumu plāni. <i>Žurn. Nr. 300004030355, lēmums 05.02.2016., tiesnese Baiba Caunīte</i>	
3.1. Dzēstas 1. iedaļas atzīmes Nr.10.13, 10.14, 10.15, 10.16, 10.17 (žurnāla Nr.300004030355, 22.01.2016). Pamats: 2018.gada 31.jūlija nostiprinājuma lūgums Nr.2-8e/2018/33.	
3.2. Dzēstas 1. iedaļas atzīmes Nr.10.1, 10.2, 10.3, 10.4, 10.5, 10.6, 10.7, 10.8, 10.9, 10.10, 10.11, 10.12, 10.32, 10.33, 10.34, 10.35, 10.41, 10.42, 10.43, 10.44, 10.45, 10.46, 10.47, 10.48, 10.49, 10.50 (žurnāla Nr.300004030355, 22.01.2016). Pamats: 2018.gada 31.jūlija nostiprinājuma lūgums Nr.2-8e/2018/33. <i>Žurn. Nr. 300004664168, lēmums 09.08.2018., tiesnese Inese Kiršteine</i>	
4.1. Dzēstas 1. iedaļas atzīmes Nr.10.26, 10.27, 10.28, 10.29, 10.30, 10.31 (žurnāla Nr.300004030355, 22.01.2016). Pārnestas uz Ērgļu pagasta zemesgrāmatas nodalījumu Nr. 100000582713.Pamats: 2018.gada 3.oktobra nostiprinājuma lūgums.	
4.2. Dzēstas 1. iedaļas atzīmes Nr.10.36, 10.37, 10.38, 10.39, 10.40 (žurnāla Nr.300004030355, 22.01.2016). Pārnests uz Ērgļu pagasta zemesgrāmatas nodalījumu Nr. 100000582715.Pamats: 2018.gada 3.oktobra nostiprinājuma lūgums. <i>Žurn. Nr. 300004705662, lēmums 17.10.2018., tiesnese Lolita Marovska</i>	
5.1. Dzēstas 1. iedaļas atzīmes Nr.10.23, Nr.10.24, Nr.10.25, Nr.11.1, Nr.11.2, Nr.11.3 (žurnāla Nr.300004030355, 22.01.2016, Nr.300004705662, 09.10.2018). Pamats: 2018.gada 4.decembra apgrūtinājumu plāns. <i>Žurn. Nr. 300004757364, lēmums 07.01.2019., tiesnese Baiba Lielpētere</i>	
6.1. Dzēstas 1. iedaļas atzīmes Nr.12.1, 12.2, 12.3, 12.4 (žurnāla Nr.300004757364, 27.12.2018).Pārnestas uz Ērgļu pagasta zemesgrāmatas nodalījumu Nr. 100000586485.Pamats: 2019.gada 12.februāra nostiprinājuma lūgums nekustamā īpašuma atdalīšanai. <i>Žurn. Nr. 300004785280, lēmums 15.02.2019., tiesnese Baiba Caunīte</i>	
7.1. Dzēstas 1. iedaļas atzīmes Nr.12.5, Nr.12.6, Nr.12.7, Nr.12.8, Nr.12.9, Nr.12.10, Nr.12.11 (žurnāla Nr.300004757364, 27.12.2018). Pārnestas uz Ērgļu pagasta zemesgrāmatas nodalījumu Nr. 100000588143. <i>Žurn. Nr. 300004825689, lēmums 05.04.2019., tiesnese Baiba Lielpētere</i>	
8.1. Dzēstas 1. iedaļas atzīmes Nr. 10.18, 10.19, 10.20, 10.21, 10.22 un ieraksts Nr. 10.51 (žurnāla Nr. 300004030355, 22.01.2016).Pamats: Zemesgrāmatu likuma pārejas noteikumu 19.punkts, 2020.gada 9.janvāra nostiprinājuma lūgums Nr.2-8e/20/1. <i>Žurn. Nr. 300005045934, lēmums 30.01.2020., tiesnese Sandra Vītola</i>	

*Informācija par apgrūtinājumiem, kas attiecas uz īpaši aizsargājamām dabas teritorijām vai mikroliegumiem – pieejama dabas datu pārvaldības sistēmā OZOLS <https://ozols.gov.lv/pub>*

Informācijas prasītājs: Arvīds Badūns. Pieprasījums izdarīts 09.12.2021. 18:36:51.

Maksa par informāciju fiksēta Jūsu rēķinā.

Piezīme. Saskaņā ar Eiropas Parlamenta un Padomes 2016.gada 27.aprīļa Regulu Nr.2016/679 par fizisku personu aizsardzību attiecībā uz personas datu apstrādi un šādu datu brīvu apriti un ar ko atceļ Direktīvu 95/46/EK (Vispārīgā datu aizsardzības regula) katrs informācijas pieprasījums no datubāzes tiek reģistrēts.



LR VZD VIDUSDAUGAVAS REĢIONĀLĀ NODAĻA

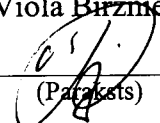
BŪVJU TEHNISKĀS INVENTARIZĀCIJAS LIETU KOPSAVILKUMS

Ēkas


Būvniecības kadastra apzīmējums	Būvniecības nosaukums	Arsienu materiāls	Virszemes stāvu skaits	Būvtilpums (kubm.)	Apbūves laukums (kv.m.)	Fiziskais nolietojums (%)	Patvaļīgās būvniecības pazīmes
Adrese: Madonas raj., Ērgļu pag., Ērgļu, Lauksaimniecības iela 14, Pasta indekss 4840							
70540080450002	dienesta viesnīca	Kieģeļu mūris	5	14893	922.6	50	NAV
Adrese: Madonas raj., Ērgļu pag., Ērgļu, Oškalna iela 10, Pasta indekss 4840							
70540080450001	skola	Kieģeļu mūris	3	8425	731.0	30	NAV
70540080450003	Sakņu un materiālu noliktava	Kieģeļu mūris	1	800	156.8	25	NAV

Tehniskās inventarizācijas lietu kopsavilkuma sagatavotājs: Viola Birzniece

Izpildes datums 13.12.2005

  
(Paraksts)

Reģionālās nodaļas vadītājs (pilnvarotā persona)

  
(Vārds, Uzvārds)

  
(Paraksts)



Datums: 2006 . gada "16" "01"

LATVIJAS REPUBLIKAS VALSTS ZEMES DIENESTS  
VIDUSDAUGAVAS REĢIONĀLĀ NODAĻA

# BŪVES TEHNISKĀS INVENTARIZĀCIJAS LIETA

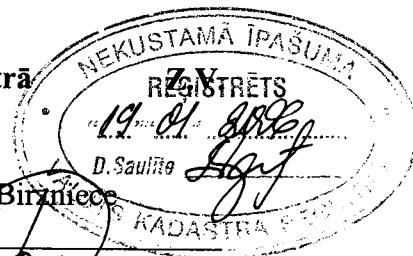
Lietas numurs	70540080450001-01
Lapu skaits	
Kadastra apzīmējums	70540080450001
Nosaukums	skola
Adrese	Oškalna iela 10, Ērgļi, Ērgļu pag., Madonas raj.

Atzīme par atsavināšanas aizliegumu vai apgrūtinājumu		
(pamatojums)	(paraksts)	(Vārds, Uzvārds)

Atzīme par reģistrāciju Nekustamā īpašuma valsts kadastra reģistrā

Tehniskās inventarizācijas izpildītāji:  
Izpildes datums: 13.12.2005

Viola Birzniece  
(paraksts)



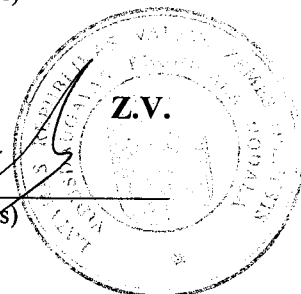
Tehniskās inventarizācijas darba pārbaudītājs:  
Pārbaudes datums: 19.01.2006.

(paraksts)

Reģionālās nodaļas vadītājs (pilnvarotā persona):

F. Būlis  
(Vārds, Uzvārds)

(paraksts)



Datums: 2006. gada 16. 01

## INFORMĀCIJA PAR PASŪTĪJUMU

<b>Inventarizācijas veids:</b>	Būves pilna atkārtotā tehniskā inventarizācija
<b>Inventarizācijas pasūtītāji:</b>	Ērgļu arodvidusskola
<b>Iesniegtie dokumenti:</b>	Pasūtījuma pieteikums
Nr. 35175	04.11.2005 Ērgļu arodvidusskola
	Ministru kabineta rīkojums
Nr. 141	03.03.2004 Latvijas Republikas Ministru kabinets
	Ministru kabineta rīkojums
Nr. 92	02.09.2005 Latvijas Republikas Ministru kabinets
	Zemesgrāmatu akts vai zemesgrāmatu nodaļas izziņa par īpašumiem, īpašuma tiesības uz kuriem ir nostiprinātas zemesgrāmatā
Nr. 157	19.01.1999 Zemesgrāmatu nodaļa

Pamatinformācija	
<b>Nosaukums</b>	skola
<b>Galvenais lietošanas veids</b>	1263 Skolas, universitātes un zinātniskās pētniecības ēkas
<b>Kapitalitātes grupa</b>	I
<b>Virszemes stāvu skaits</b>	3
<b>Pazemes stāvu skaits</b>	1
<b>Telpu grupu skaits</b>	1
<b>Dzīvokļu skaits</b>	0
<b>Ekspluatācijas uzsākšanas gads</b>	1968
<b>Ekspluatācijā pieņemšanas gads</b>	
<b>Patvaļīgās būvniecības pazīmes</b>	NAV
<b>Fiziskais nolietojums</b>	30
<b>Apsekošanas datums</b>	12.12.2005

Konstruktīvie elementi		
Konstruktīvais elements	Materiāls	Apraksts
Pamati	Dzelzsbetons/ betons	Mūrēj.vietās plaisas
Ārsienas	Ķieģeļu mūris	Mūrēj/vietās plaisas
Pārsegumi	Dzelzsbetons/ betons	Apmetumā sīkas plaisas.
Jumts	Azbestcements loksnes	Plaisas,vietām jāmaina

Tehniskie rādītāji		
Veids	Apjoms (mērvienība)	Nosaukums
Apbūves laukums	731.0 apbūves laukuma kv.m.	
Būvtilpums	8425 kub.m.	

Labiekārtojumi		
Veids	Apjoms (skaits)	Apraksts

Veids	Apjoms (skaits)	Apraksts
Centrālā apkure		
Elektroapgāde		
Aukstā ūdens apgāde		
Karstā ūdens apgāde		
Kanalizācija		
Tualetes telpa	5	
Vannas (dušas) telpa	3	

### BŪVES EKSPLIKĀCIJA

<b>Kopējā platība</b>	<b>2193.5</b>
<b>Lietderīgā platība</b>	<b>2193.5</b>
<b>Nedzīvojamo telpu platība</b>	2193.5
<i>Nedzīvojamo iekštelpu platība</i>	2193.5

### TELPU GRUPAS EKSPLIKĀCIJA

Telpu grupas numurs	Adreses numurs	Telpu grupas nosaukums	Telpu grupas kopējā platība
001		skola	2193.5

Telpu grupas numurs	Adreses numurs	Telpu grupas lietošanas veids
001	1263	Izglītības telpu grupa

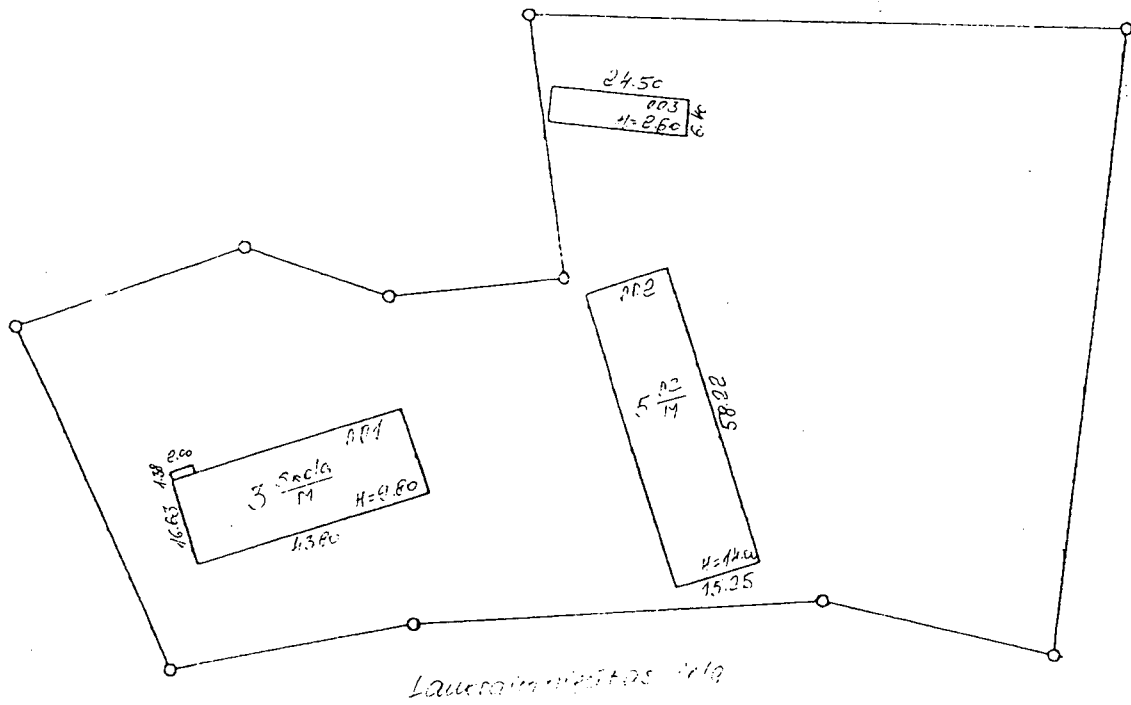
Stāvs	Telpas numurs	Telpas nosaukums	Telpas platība		Telpas augstums	Patvalīgās būvniecības pazīme
			Nedzīvojamā iekštelpa	Nedzīvojamā ārtelpa		
1	1	vējtveris	3.0		2.95	
1	2	Mazgātuve	15.2		2.95	
1	3	Mācību kabinets	15.2		2.95	
1	4	Mācību kabinets	51.5		2.95	
1	5	Mācību kabinets	15.5		2.95	
1	6	Tualetes telpa	15.0		2.95	
1	7	vējtveris	2.9		2.95	
1	8	koridors	70.5		2.95	
1	9	Vestibils	36.3		2.95	
1	10	vējtveris	3.5		2.95	
1	11	Mācību kabinets	32.1		2.95	
1	12	Mācību kabinets	52.6		2.95	

Stāvs	Telpas numurs	Telpas nosaukums	Telpas platība		Telpas augstums	Patvaļīgās būvniecības pazīme
			Nedzīvojamā iekštelpa	Nedzīvojamā ārtelpa		
1	13	Mācību kabinets	14.9		2.95	
1	14	Kantora telpa	9.5		2.95	
1	15	Palīgtelpa	7.5		2.95	
1	16	Palīgtelpa	19.4		2.95	
1	17	Palīgtelpa	12.5		2.95	
1	18	virtuve	50.4		2.95	
1	19	Ēdamzāle	153.1		2.95	
1	20	Kāpnes	13.4		2.95	
1	21	Kāpnes	13.6		2.95	
1	22	Piebūve	1.2		2.65	
2	23	koridors	116.7		2.97	
2	24	Kabinets	17.5		2.97	
2	25	Kabinets	15.6		2.95	
2	26	Mācību kabinets	15.1		2.95	
2	27	Mācību kabinets	51.0		2.95	
2	28	Palīgtelpa	1.4		2.95	
2	29	Tualetes telpa	1.0		2.95	
2	30	Palīgtelpa	4.0		2.95	
2	31	Tualetes telpa	8.6		2.95	
2	32	Kabinets	15.0		2.95	
2	33	Mācību kabinets	14.2		2.95	
2	34	Mācību kabinets	51.5		2.95	
2	35	Palīgtelpa	3.4		2.95	
2	36	Tualetes telpa	11.5		2.95	
2	37	Kabinets	17.6		2.95	
2	38	Kabinets	15.9		2.95	
2	39	Mācību kabinets	51.3		2.95	
2	40	Mācību kabinets	14.0		2.95	
2	41	Kabinets	52.2		2.95	
1	42	Mācību kabinets	50.0		2.95	
2	43	Mācību kabinets	51.3		2.95	
2	44	Kāpnes	16.8		2.95	
2	45	Kāpnes	16.4		2.95	
3	46	koridors	28.3		2.88	
3	47	Tualetes telpa	2.3		2.88	
3	48	Priekštelpa	5.1		2.88	
3	49	Dušas	2.3		2.88	
3	50	Dušas	5.4		2.88	

Stāvs	Telpas numurs	Telpas nosaukums	Telpas platība		Telpas augstums	Patvalīgās būvniecības pazīme
			Nedzīvojamā iekštelpa	Nedzīvojamā ārtelpa		
3	51	Priekštelpa	5.5		2.88	
3	52	Palīgtelpa	22.8		2.88	
3	53	Mācību kabinets	11.4		2.88	
3	54	Kabinets	11.2		2.88	
3	55	Noliktava	18.2		2.88	
3	56	sporta zāle	179.6		2.88	
3	57	Mācību kabinets	11.5		2.88	
3	58	Foajē	80.9		2.88	
3	59	Zāle	181.0		2.88	
3	60	Palīgtelpa	1.7		2.88	
3	61	Palīgtelpa	2.6		2.88	
3	62	Palīgtelpa	4.2		2.88	
3	63	Palīgtelpa	16.3		2.88	
3	64	Kāpnes	16.9		2.88	
3	65	Kāpnes	20.9		2.88	
-1	66	Tualetes telpa	3.4		2.60	
-1	67	Dušas	2.1		2.60	
-1	68	koridors	15.9		2.60	
-1	69	Palīgtelpa	12.8		2.60	
-1	70	Pagrabs	9.2		2.60	
-1	71	Pagrabs	11.6		2.60	
-1	72	Pagrabs	12.9		2.60	
-1	73	Garderobe	6.6		2.60	
-1	74	Noliktava	7.8		2.60	
-1	75	Saldētava	6.8		2.60	
-1	76	koridors	4.0		2.60	
-1	77	Saldētava	7.7		2.60	
-1	78	koridors	28.9		2.60	
-1	79	Noliktava	8.0		2.60	
-1	80	Palīgtelpa	13.3		2.60	
-1	81	Palīgtelpa	2.7		2.60	
-1	82	Palīgtelpa	15.4		2.60	
-1	83	Palīgtelpa	31.2		2.60	
-1	84	koridors	37.1		2.60	
-1	85	Garderobe	37.3		2.60	
-1	86	Garderobe	27.6		2.60	
-1	87	Noliktava	17.0		2.60	
-1	88	Kāpnes	11.7		2.60	

Stāvs	Telpas numurs	Telpas nosaukums	Telpas platība		Telpas augstums	Patvaļīgās būvniecības pazīme
			Nedzīvojamā iekštelpa	Nedzīvojamā ārtelpa		
-1	89	Kāpnes	13.6		2.60	
<b>Kopā</b>			<b>2193.5</b>	<b>0.0</b>		
<b>Nedzīvojamo telpu platība</b>			<b>2193.5</b>			

# APBŪVES SHĒMA



Zemes gabala  
kadastra numurs

7054

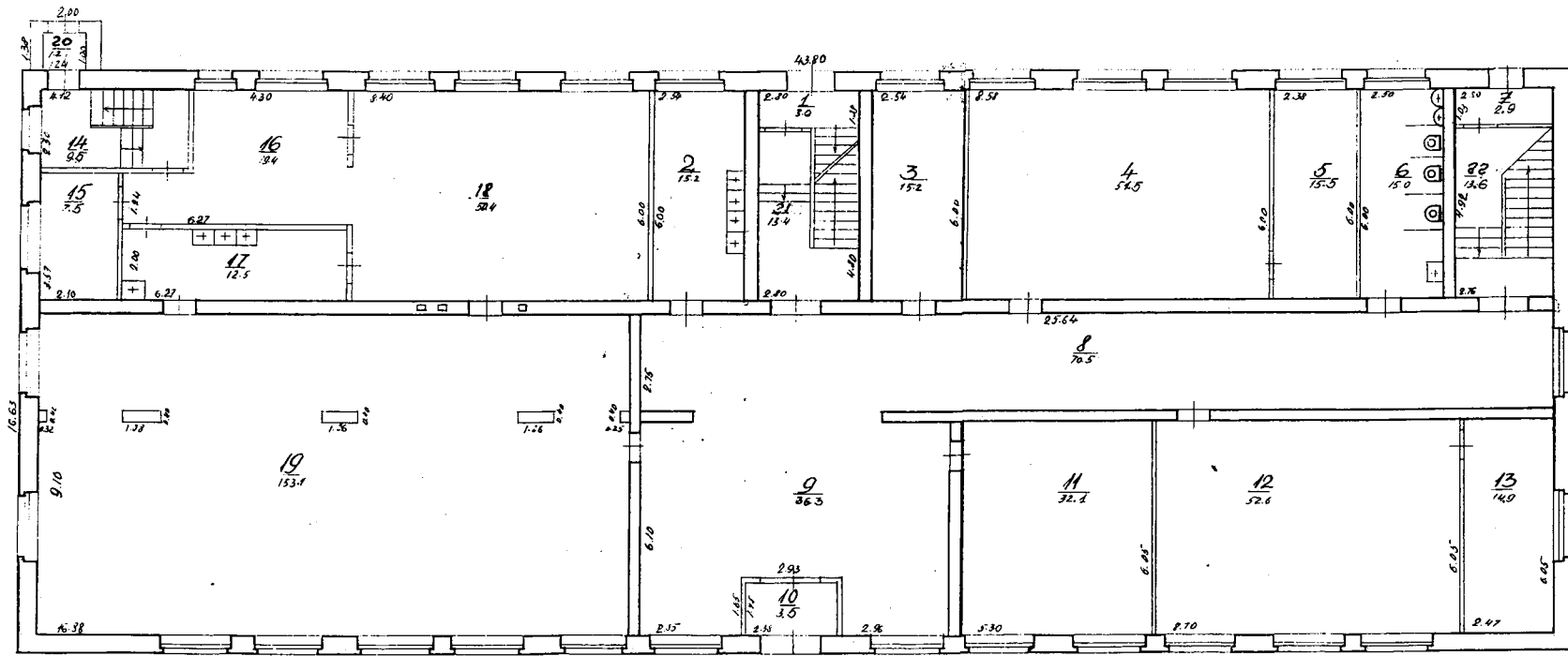
008

0450

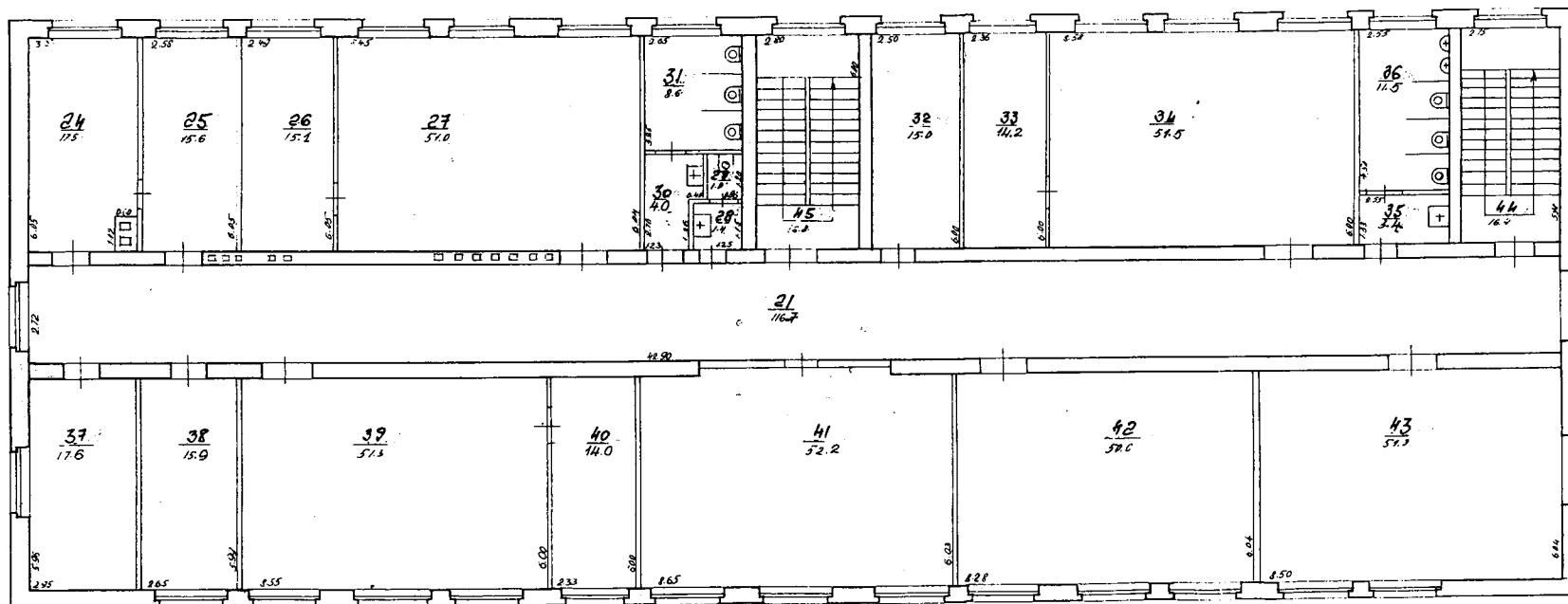
Apsekošanas datums 12.12.2005

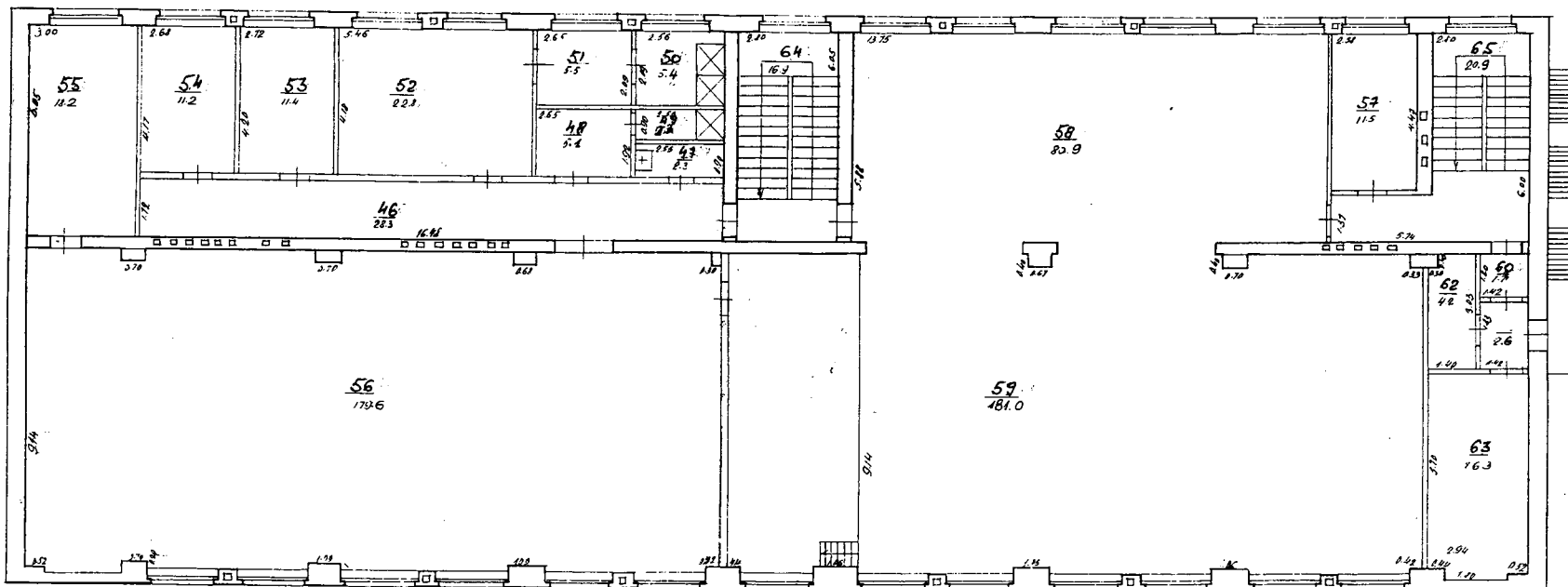


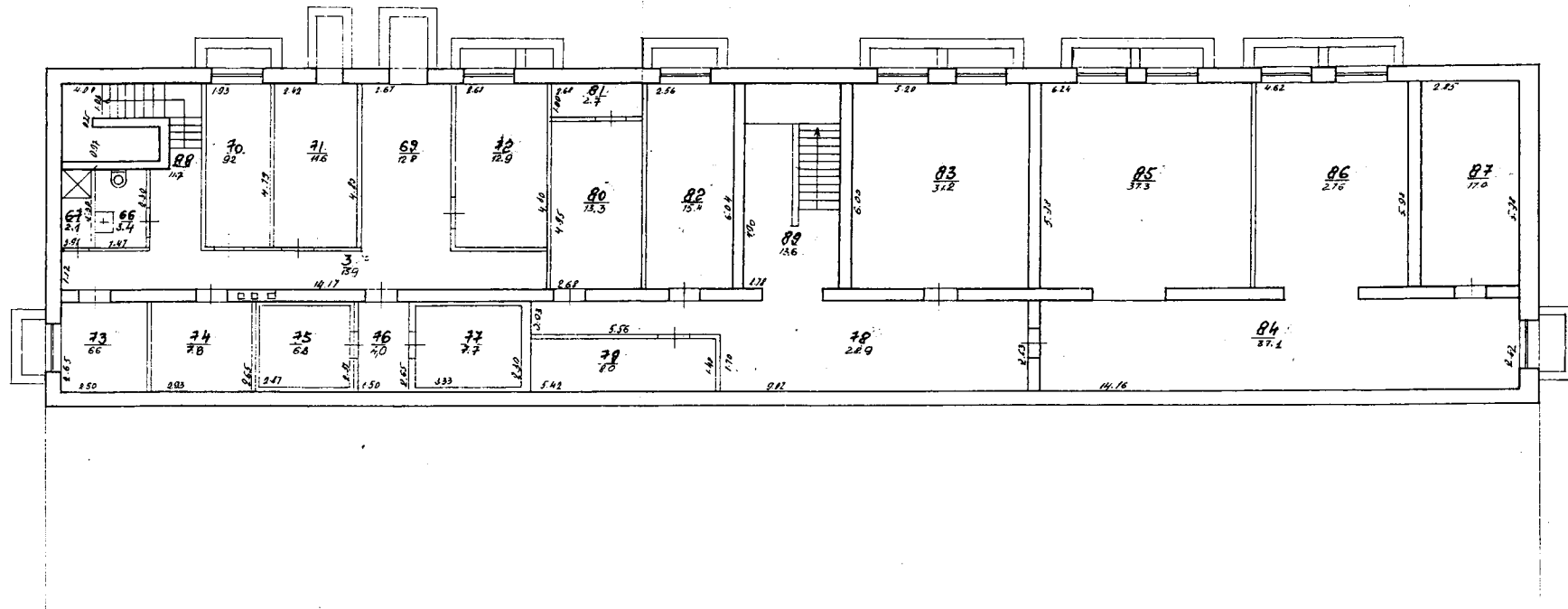
BŪVES 1 STĀVA PLĀNA SHĒMA



001







LATVIJAS REPUBLIKAS VALSTS ZEMES DIENESTS  
VIDUSDAUGAVAS REĢIONĀLĀ NODAĻA

**BŪVES  
TEHNISKĀS INVENTARIZĀCIJAS  
LIETA**

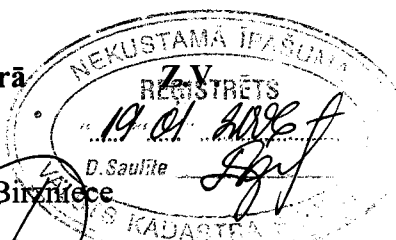
Lietas numurs	70540080450002-01
Lapu skaits	
Kadastra apzīmējums	70540080450002
Nosaukums	dienesta viesnīca
Adrese	Lauksaimniecības iela 14, Ērgļi, Ērgļu pag., Madonas raj.

Atzīme par atsavināšanas aizliegumu vai apgrūtinājumu		
(pamatojums)	(paraksts)	(Vārds, Uzvārds)

Atzīme par reģistrāciju Nekustamā īpašuma valsts kadastra reģistrā

Tehniskās inventarizācijas izpildītāji:

Izpildes datums: 13.12.2005

  
Viola Birzniece  
(paraksts)


Tehniskās inventarizācijas darba pārbaudītājs:

Pārbaudes datums: 19.01.2006.

  
(paraksts)

Reģionālās nodaļas vadītājs (pilnvarotā persona):

  
(Vārds, Uzvārds)

  
(paraksts)

Datums: 2006 .gada 16 . 01

## INFORMĀCIJA PAR PASŪTĪJUMU

<b>Inventarizācijas veids:</b>	Būves pilna atkārtotā tehniskā inventarizācija
<b>Inventarizācijas pasūtītāji:</b>	Ērgļu arodvidusskola
<b>Iesniegtie dokumenti:</b>	Pasūtījuma pieteikums
Nr. 35175	04.11.2005   Ērgļu arodvidusskola
Nr. 141	Ministru kabineta rīkojums 03.03.2004   Latvijas Republikas Ministru kabinets
Nr. 92	Ministru kabineta rīkojums 02.09.2005   Latvijas Republikas Ministru kabinets
Nr. 157	Zemesgrāmatu akts vai zemesgrāmatu nodaļas izziņa par īpašumiem, īpašuma tiesības uz kuriem ir nostiprinātas zemesgrāmatā 19.01.1999   Zemesgrāmatu nodaļa

## INFORMĀCIJA PAR BŪVI

Pamatinformācija	
<b>Nosaukums</b>	dienesta viesnīca
<b>Galvenais lietošanas veids</b>	1211   Viesnīcu ēkas
<b>Kapitalitātes grupa</b>	I
<b>Virszemes stāvu skaits</b>	5
<b>Pazemes stāvu skaits</b>	1
<b>Telpu grupu skaits</b>	1
<b>Dzīvokļu skaits</b>	0
<b>Ekspluatācijas uzsākšanas gads</b>	1972
<b>Ekspluatācijā pieņemšanas gads</b>	
<b>Patvaļīgās būvniecības pazīmes</b>	NAV
<b>Fiziskais nolietojums</b>	50
<b>Apsekošanas datums</b>	12.12.2005

Konstruktīvie elementi		
Konstruktīvais elements	Materiāls	Apraksts
Pamati	Dzelzsbetons/ betons	Mūrējuma vietās plaisas
Ārsienas	Ķieģeļu mūris	Mūrējuma vietās nopietnas plaisas
Pārsegumi	Dzelzsbetons/ betons	Sīkas plaisas, mitruma pēdas
Jumts	Azbestcementa loksnes	Tek.jāmaina

Tehniskie rādītāji		
Veids	Apjoms (mērvienība)	Nosaukums
Apbūves laukums	922.6 apbūves laukuma kv.m.	
Būvtilpums	14893 kub.m.	

Labiekārtojumi

Veids	Apjoms (skaits)	Apraksts
Centrālā apkure		
Elektroapgāde		
Aukstā ūdens apgāde		
Karstā ūdens apgāde		
Kanalizācija		
Tualetes telpa	10	
Vannas (dušas) telpa	1	

### BŪVES EKSPLIKĀCIJA

<b>Kopējā platība</b>	<b>4624.2</b>
<b>Lietderīgā platība</b>	<b>4624.2</b>
<b>Nedzīvojamo telpu platība</b>	4624.2
<i>Nedzīvojamo iekštelpu platība</i>	4590.6
<i>Nedzīvojamo ārtelpu platība</i>	33.6

### TELPU GRUPAS EKSPLIKĀCIJA

Telpu grupas numurs	Adrešes numurs	Telpu grupas nosaukums	Telpu grupas kopējā platība
001		Dienesta viesnīca	4624.2

Telpu grupas numurs	Adrešes numurs	Telpu grupas lietošanas veids
001	1263	Izglītības telpu grupa

Stāvs	Telpas numurs	Telpas nosaukums	Telpas platība		Telpas augstums	Parvalģības būvniecības pazīme
			Nedzīvojama iekštelpa	Nedzīvojama ārtelpa		
1	1	vējtveris	5.9		2.48	
1	2	Foajē	39.7		2.48	
1	3	koridors	88.3		2.48	
1	4	Mazgātuve	3.2		2.48	
1	5	Mazgātuve	12.9		2.48	
1	6	Tualetes telpa	12.2		2.48	
1	7	koridors	5.1		2.48	
1	8	Mazgātuve	2.0		2.48	
1	9	koridors	1.7		2.48	
1	10	Tualetes telpa	1.8		2.48	
1	11	istaba	13.0		2.48	

Stāvs	Telpas numurs	Telpas nosaukums	Telpas platība		Telpas augstums	Patvaļīgās būvniecības pazīme
			Nedzīvojamā iekštelpa	Nedzīvojamā ārtelpa		
1	12	istaba	18.4		2.48	
1	13	istaba	18.3		2.48	
1	14	istaba	18.4		2.48	
1	15	istaba	18.3		2.48	
1	16	Lasītava	37.4		2.48	
1	17	Bibliotēka	37.1		2.48	
1	18	Tualetes telpa	2.8		2.48	
1	19	Dušas	12.9		2.48	
1	20	Noliktava	12.9		2.48	
1	21	koridors	5.6		2.48	
1	22	Noliktava	2.0		2.48	
1	23	koridors	1.6		2.48	
1	24	koridors	8.6		2.48	
1	25	Tualetes telpa	2.6		2.48	
1	26	Izolators	13.5		2.48	
1	27	Izolators	13.5		2.48	
1	28	Izolators	13.7		2.48	
1	29	istaba	18.4		2.48	
1	30	istaba	18.5		2.48	
1	31	istaba	18.8		2.48	
1	32	istaba	18.5		2.48	
1	33	istaba	18.4		2.48	
1	34	istaba	18.3		2.48	
1	35	istaba	18.6		2.48	
1	36	Klase	37.3		2.48	
1	37	Klase	37.6		2.48	
1	38	Kafejnīca	17.5		2.48	
1	39	koridors	11.8		2.48	
1	40	Noliktava	38.0		2.48	
1	41	Klase	36.4		2.48	
1	42	istaba	4.0		2.48	
1	43	Kāpnes	12.3		2.48	
1	44	Kāpnes	12.3		2.48	
2	45	koridors	152.0		2.50	
1	46	Mazgātuve	3.2		2.50	
2	47	Mazgātuve	7.6		2.50	
1	48	Mazgātuve	12.9		2.50	
2	49	Tualetes telpa	12.6		2.50	



Stāvs	Telpas numurs	Telpas nosaukums	Telpas platība		Telpas augstums	Patvaļīgās būvniecības pazīme
			Nedzīvojamā iekštelpa	Nedzīvojamā ārtelpa		
2	50	istaba	17.0		2.50	
2	51	istaba	18.5		2.50	
2	52	istaba	18.2		2.50	
1	53	istaba	18.2		2.50	
2	54	istaba	18.2		2.50	
2	55	istaba	18.4		2.50	
2	56	istaba	18.3		2.50	
2	57	istaba	18.4		2.50	
2	58	istaba	18.4		2.50	
2	59	istaba	17.4		2.50	
2	60	Mazgātuve	16.7		2.50	
2	61	Tualetes telpa	13.0		2.50	
2	62	Mazgātuve	13.2		2.50	
2	63	Mazgātuve	3.5		2.50	
2	64	istaba	18.1		2.50	
2	65	istaba	17.7		2.50	
2	66	istaba	18.6		2.50	
2	67	istaba	18.5		2.50	
2	68	istaba	18.0		2.50	
1	69	istaba	18.5		2.50	
2	70	istaba	18.5		2.50	
2	71	istaba	18.4		2.50	
2	72	istaba	18.5		2.50	
2	73	istaba	18.4		2.50	
2	74	istaba	18.4		2.50	
2	75	istaba	18.4		2.50	
2	76	istaba	18.5		2.50	
2	77	istaba	18.5		2.50	
2	78	istaba	18.5		2.50	
2	79	istaba	18.4		2.50	
2	80	istaba	17.8		2.50	
2	81	istaba	17.8		2.50	
2	82	Kāpnes	17.1		2.50	
2	83	Kāpnes	17.1		2.50	
2	84	Balkons		4.2	0.00	
2	85	Balkons		4.2	0.00	
3	86	koridors	114.1		2.50	
3	87	Mazgātuve	3.2		2.50	

Stāvs	Telpas numurs	Telpas nosaukums	Telpas platība		Telpas augstums	Patvaļīgās būvniecības pazīme
			Nedzīvojamā iekštelpa	Nedzīvojamā ārtelpa		
3	88	Mazgātuve	7.0		2.50	
3	89	Mazgātuve	12.9		2.50	
3	90	Tualetes telpa	12.6		2.50	
3	91	istaba	17.0		2.50	
3	92	istaba	18.5		2.50	
3	93	istaba	18.5		2.50	
3	94	istaba	19.0		2.50	
3	95	istaba	18.4		2.50	
3	96	istaba	37.7		2.50	
3	97	istaba	18.5		2.50	
3	98	istaba	18.4		2.50	
3	99	istaba	18.5		2.50	
3	100	istaba	18.5		2.50	
3	101	istaba	17.5		2.50	
3	102	Mazgātuve	6.8		2.50	
3	103	Tualetes telpa	13.0		2.50	
3	104	Mazgātuve	13.3		2.50	
3	105	Mazgātuve	3.5		2.50	
3	106	istaba	18.1		2.50	
3	107	istaba	18.0		2.50	
3	108	istaba	18.3		2.50	
3	109	istaba	18.9		2.50	
3	110	istaba	18.1		2.50	
3	111	istaba	18.4		2.50	
3	112	istaba	18.9		2.50	
3	113	istaba	18.4		2.50	
3	114	istaba	18.6		2.50	
3	115	istaba	18.6		2.50	
3	116	istaba	18.8		2.50	
3	117	istaba	18.4		2.50	
3	118	istaba	19.0		2.50	
3	119	istaba	18.9		2.50	
3	120	istaba	18.8		2.50	
3	121	istaba	18.7		2.50	
3	122	istaba	18.0		2.50	
3	123	istaba	18.1		2.50	
3	124	Kāpnes	17.1		2.50	
3	125	Kāpnes	17.1		2.50	

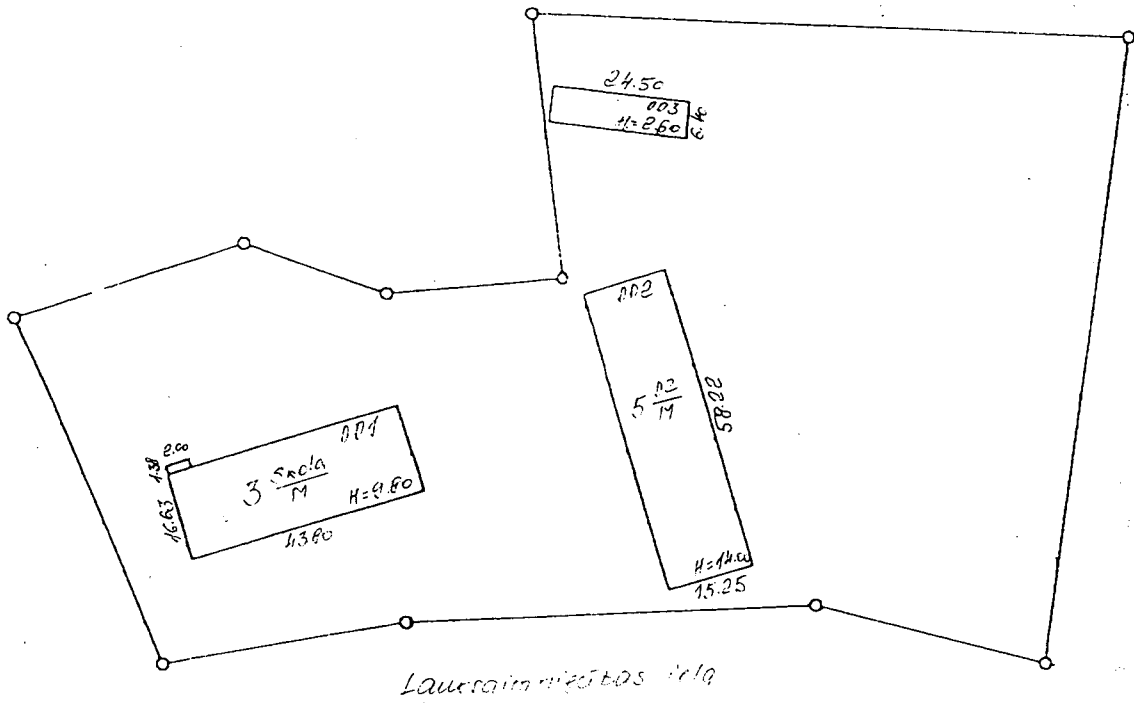
Stāvs	Telpas numurs	Telpas nosaukums	Telpas platība		Telpas augstums	Patvalīgās būvniecības pazīme
			Nedzīvojamā iekštelpa	Nedzīvojamā ārtelpa		
3	126	Balkons		4.2	0.00	
3	127	Balkons		4.2	0.00	
4	128	koridors	152.3		2.50	
4	129	Mazgātuve	3.2		2.50	
4	130	Mazgātuve	7.6		2.50	
4	131	Mazgātuve	12.9		2.50	
4	132	Tualetes telpa	12.6		2.50	
4	133	istaba	17.0		2.50	
4	134	istaba	18.5		2.50	
4	135	istaba	18.7		2.50	
4	136	istaba	18.9		2.50	
4	137	istaba	18.4		2.50	
4	138	istaba	18.5		2.50	
4	139	istaba	18.4		2.50	
4	140	istaba	18.5		2.50	
4	141	istaba	18.5		2.50	
4	142	istaba	17.5		2.50	
4	143	Mazgātuve	7.2		2.50	
4	144	Tualetes telpa	12.9		2.50	
4	145	Mazgātuve	13.1		2.50	
4	146	Mazgātuve	3.5		2.50	
4	147	istaba	17.9		2.50	
4	148	istaba	18.2		2.50	
4	149	istaba	18.7		2.50	
4	150	istaba	18.7		2.50	
4	151	istaba	18.5		2.50	
4	152	istaba	18.0		2.50	
4	153	istaba	19.0		2.50	
4	154	istaba	18.7		2.50	
4	155	istaba	18.9		2.50	
4	156	istaba	18.4		2.50	
4	157	istaba	18.6		2.50	
4	158	istaba	18.7		2.50	
4	159	istaba	19.0		2.50	
4	160	istaba	18.7		2.50	
4	161	istaba	18.5		2.50	
4	162	istaba	18.5		2.50	
4	163	istaba	18.4		2.50	

Stāvs	Telpas numurs	Telpas nosaukums	Telpas platība		Telpas augstums	Patvaigās būvniecības pazīme
			Nedzīvojamā iekštelpa	Nedzīvojamā ārtelpa		
4	164	istaba	18.3		2.50	
4	165	Kāpnes	17.1		2.50	
4	166	Kāpnes	17.1		2.50	
4	167	Balkons		4.2	0.00	
4	168	Balkons		4.2	0.00	
5	169	koridors	114.1		2.50	
5	170	Mazgātuve	3.2		2.50	
5	171	Mazgātuve	6.9		2.50	
5	172	Mazgātuve	12.9		2.50	
5	173	Tualetes telpa	12.6		2.50	
5	174	istaba	16.9		2.50	
5	175	istaba	18.5		2.50	
5	176	istaba	18.7		2.50	
5	177	istaba	18.9		2.50	
5	178	istaba	18.4		2.50	
5	179	istaba	37.8		2.50	
5	180	istaba	18.5		2.50	
5	181	istaba	18.4		2.50	
5	182	istaba	18.5		2.50	
5	183	istaba	18.5		2.50	
5	184	istaba	17.5		2.50	
5	185	Tualetes telpa	12.9		2.50	
5	186	Mazgātuve	13.1		2.50	
5	187	Mazgātuve	6.8		2.50	
5	188	Mazgātuve	3.5		2.50	
5	189	istaba	17.9		2.50	
5	190	istaba	18.2		2.50	
5	191	istaba	18.7		2.50	
5	192	istaba	18.7		2.50	
5	193	istaba	18.5		2.50	
5	194	istaba	18.0		2.50	
5	195	istaba	19.0		2.50	
5	196	istaba	18.7		2.50	
5	197	istaba	18.9		2.50	
5	198	istaba	18.4		2.50	
5	199	istaba	18.6		2.50	
5	200	istaba	18.7		2.50	
5	201	istaba	19.0		2.50	

Stāvs	Telpas numurs	Telpas nosaukums	Telpas platība		Telpas augstums	Patvaļīgās būvniecības pazīme
			Nedzīvojamā iekštelpa	Nedzīvojamā ārtelpa		
5	202	istaba	18.7		2.50	
5	203	istaba	18.5		2.50	
5	204	istaba	18.5		2.50	
5	205	istaba	18.3		2.50	
5	206	istaba	18.2		2.50	
5	207	Kāpnes	17.1		2.50	
5	208	Kāpnes	17.1		2.50	
5	209	Balkons		4.2	0.00	
5	210	Balkons		4.2	0.00	
-1	211	koridors	106.1		2.40	
-1	212	koridors	3.2		2.40	
-1	213	Pagrabs	34.5		2.40	
-1	214	Pagrabs	16.9		2.40	
-1	215	Pagrabs	17.2		2.40	
-1	216	Pagrabs	17.2		2.40	
-1	217	Pagrabs	17.2		2.40	
-1	218	Pagrabs	17.2		2.40	
-1	219	Pagrabs	17.3		2.40	
-1	220	Pagrabs	16.9		2.40	
-1	221	Pagrabs	15.0		2.40	
-1	222	Pagrabs	18.8		2.40	
-1	223	Pagrabs	34.8		2.40	
-1	224	Pagrabs	16.3		2.40	
-1	225	Dušas	28.4		2.40	
-1	226	Tualetes telpa	1.7		2.40	
-1	227	koridors	2.5		2.40	
-1	228	Pagrabs	35.5		2.40	
-1	229	Pagrabs	17.1		2.40	
-1	230	Pagrabs	17.9		2.40	
-1	231	Pagrabs	17.6		2.40	
-1	232	Pagrabs	17.9		2.40	
-1	233	Pagrabs	17.7		2.40	
-1	234	Pagrabs	17.7		2.40	
-1	235	Pagrabs	36.0		2.40	
-1	236	Pagrabs	17.4		2.40	
-1	237	Pagrabs	17.4		2.40	
-1	238	Pagrabs	36.0		2.40	
-1	239	Pagrabs	36.0		2.40	

Stāvs	Telpas numurs	Telpas nosaukums	Telpas platība		Telpas augstums	Parvaļģās būvniecības pazīme
			Nedzīvojamā iekštelpa	Nedzīvojamā ārtelpa		
-1	240	Pagrabs	36.0		2.40	
-1	241	Kāpnes	12.6		2.40	
-1	242	Kāpnes	12.6		2.40	
<b>Kopā</b>			<b>4590.6</b>	<b>33.6</b>		
<b>Nedzīvojamo telpu platība</b>						<b>4624.2</b>

# APBŪVES SHĒMA



Zemes gabala  
kadastra numurs

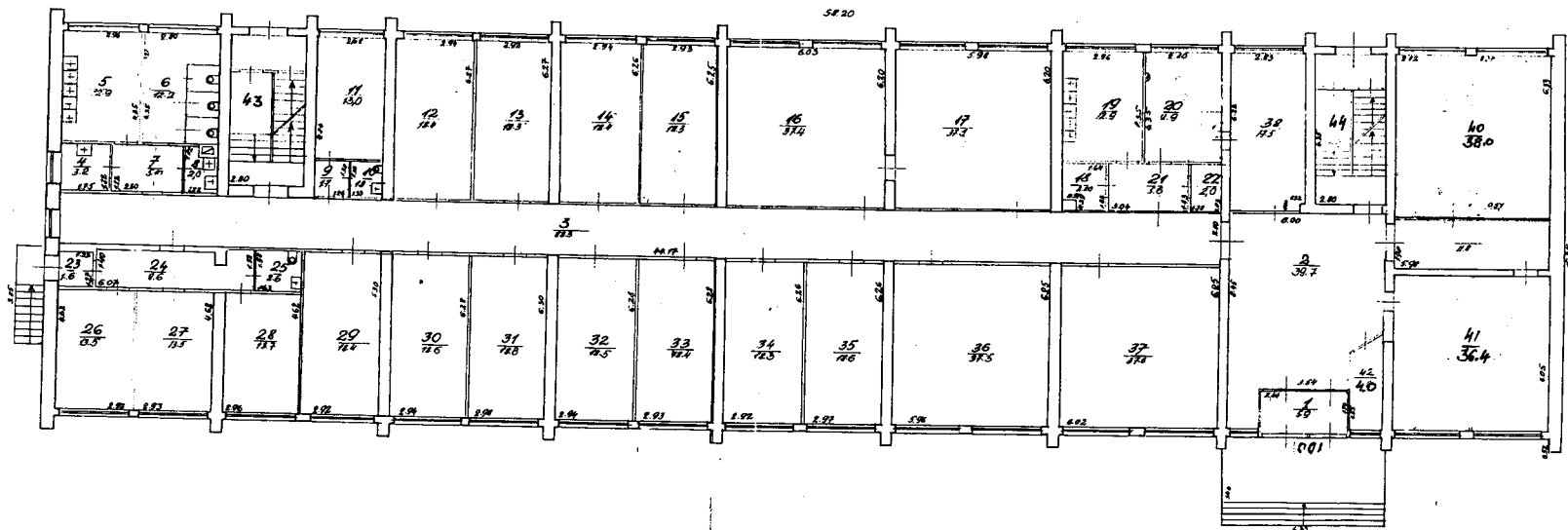
7054

008

0450

Apsekošanas datums 12.12.2005

BŪVES 1 STĀVA PLĀNA SHĒMA



Būves kadastra apzīmējums

7054

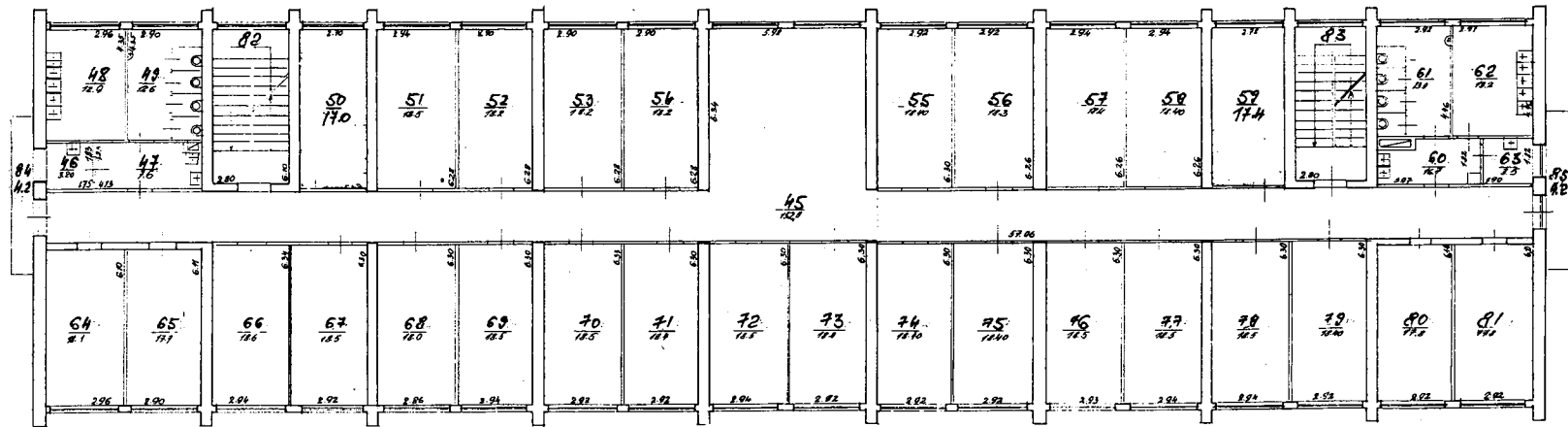
008

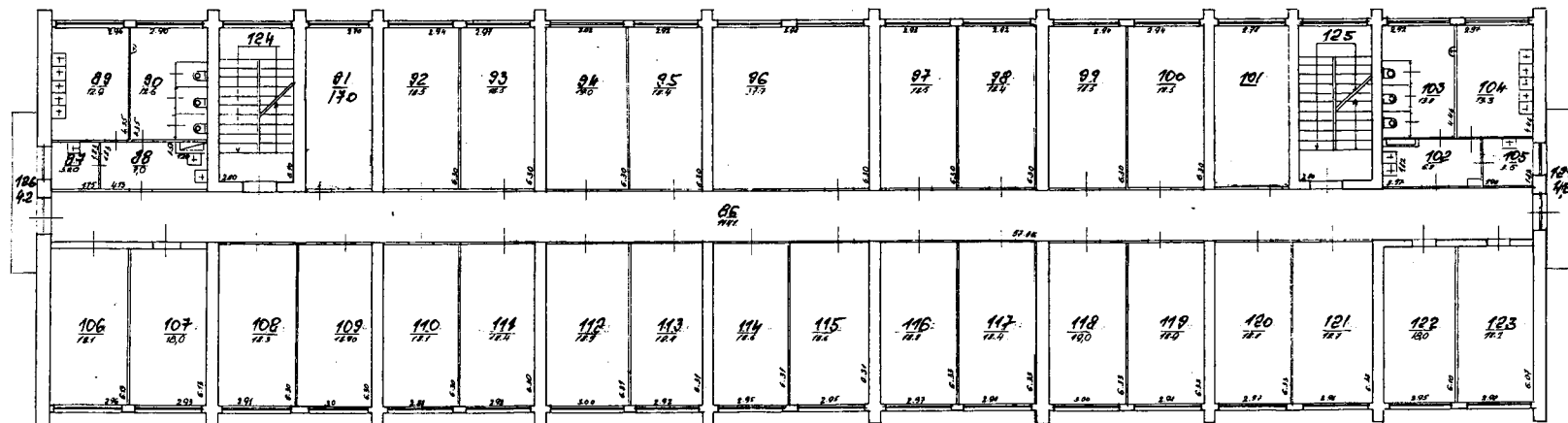
0450

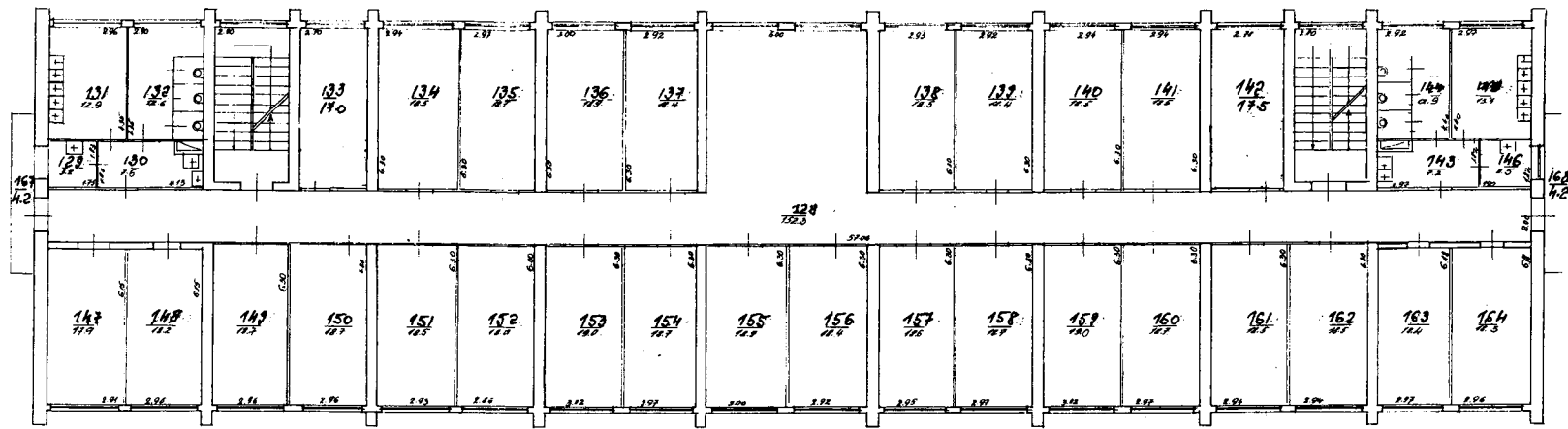
002



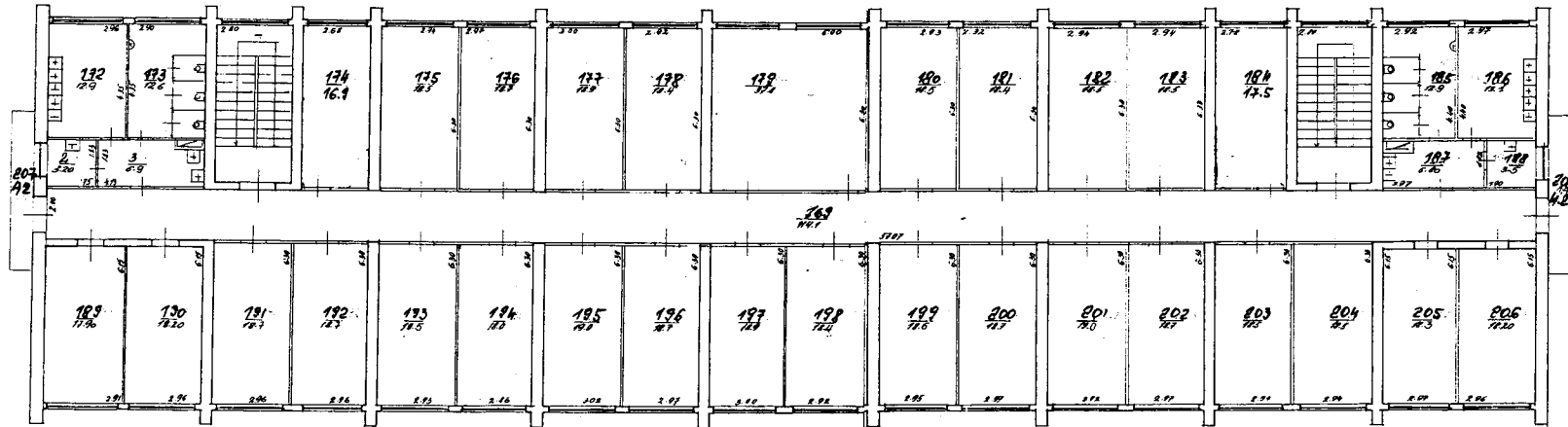
BŪVES 2 STĀVA PLĀNA SHĒMA







BŪVES 5 STĀVA PLĀNA SHĒMA



Būves kadastra apzīmējums

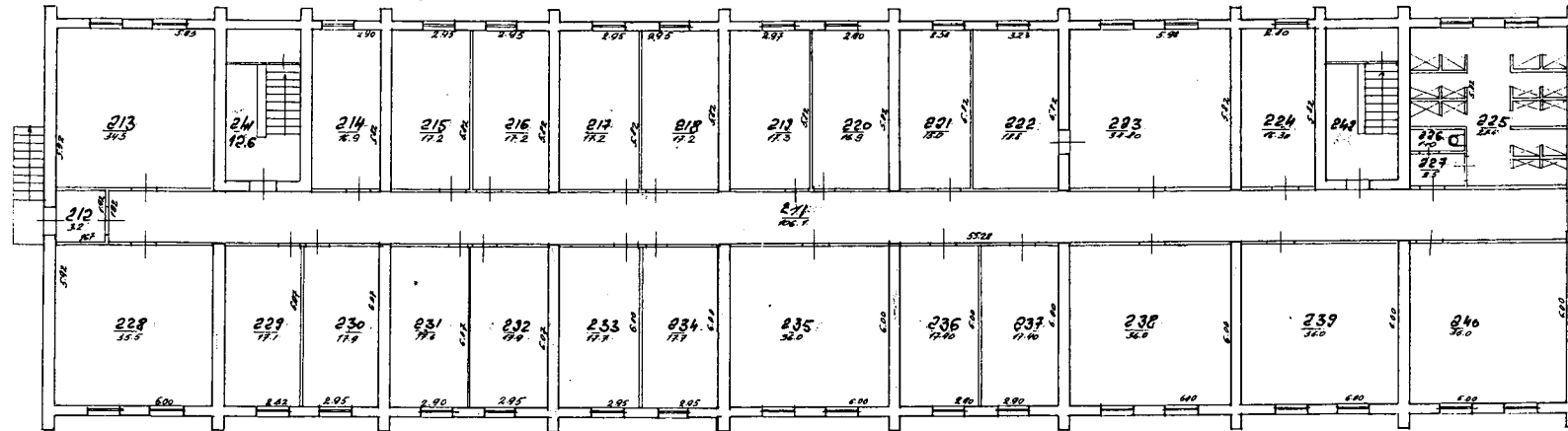
7054

008

0450

002

BŪVES -1 STĀVA PLĀNA SHĒMA



Būves kadastra apzīmējums

705K 008 0450 008

LATVIJAS REPUBLIKAS VALSTS ZEMES DIENESTS  
VIDUSDAUGAVAS REĢIONĀLĀ NODAĻA

**BŪVES  
TEHNISKĀS INVENTARIZĀCIJAS  
LIETA**

Lietas numurs	70540080450003-01
Lapu skaits	
Kadastra apzīmējums	70540080450003
Nosaukums	Sakņu un materiālu noliktava
Adrese	Oškalna iela 10, Ērgļi, Ērgļu pag., Madonas raj.

Atzīme par atsavināšanas aizliegumu vai apgrūtinājumu		
(pamatojums)	(paraksts)	(Vārds, Uzvārds)

Atzīme par reģistrāciju Nekustamā īpašuma valsts kadastra reģistrā

Tehniskās inventarizācijas izpildītāji:

Izpildes datums: 13.12.2005

Viola Birzniece

(paraksts)

Tehniskās inventarizācijas darba pārbaudītājs:

Pārbaudes datums: 19.01.2006.

(paraksts)

Reģionālās nodaļas vadītājs (pilnvarotā persona):



A. Brūlis

(Vārds, Uzvārds)

(paraksts)

Datums:

2006 .gada 16 . 01



## INFORMĀCIJA PAR PASŪTĪJUMU

<b>Inventarizācijas veids:</b>	Būves pilna atkārtotā tehniskā inventarizācija
<b>Inventarizācijas pasūtītāji:</b>	Ērgļu arodvidusskola
<b>Iesniegtie dokumenti:</b>	Pasūtījuma pieteikums
Nr. 35175	04.11.2005 Ērgļu arodvidusskola
	Ministru kabineta rīkojums
Nr. 141	03.03.2004 Latvijas Republikas Ministru kabinets
	Ministru kabineta rīkojums
Nr. 92	02.09.2005 Latvijas Republikas Ministru kabinets
	Zemesgrāmatu akts vai zemesgrāmatu nodaļas izziņa par īpašumiem, īpašuma tiesības uz kuriem ir nostiprinātas zemesgrāmatā
Nr. 157	19.01.1999 Zemesgrāmatu nodaļa

## INFORMĀCIJA PAR BŪVI

Pamatinformācija	
<b>Nosaukums</b>	Sakņu un materiālu noliktava
<b>Galvenais lietošanas veids</b>	1271 Lauku saimniecību nedzīvojamās ēkas
<b>Kapitalitātes grupa</b>	III
<b>Virszemes stāvu skaits</b>	1
<b>Pazemes stāvu skaits</b>	1
<b>Telpu grupu skaits</b>	10
<b>Dzīvokļu skaits</b>	0
<b>Ekspluatācijas uzsākšanas gads</b>	1987
<b>Ekspluatācijā pieņemšanas gads</b>	
<b>Patvaļīgās būvniecības pazīmes</b>	NAV
<b>Fiziskais nolietojums</b>	25
<b>Apsekošanas datums</b>	12.12.2005

Konstruktīvie elementi		
Konstruktīvais elements	Materiāls	Apraksts
Pamati	Dzelzsbetons/ betons	Apmierinošs
Ārsienas	Ķieģeļu mūris	Apmierinošs
Pārsegumi	Dzelzsbetons/ betons	Apmierinošs
Jumts	Gumijotie lokšņu materiāli/ ruberoīds	Jāmaina

Tehniskie rādītāji		
Veids	Apjoms (mērvienība)	Nosaukums
Apbūves laukums	156.8 apbūves laukuma kv.m.	
Būvtilpums	800 kub.m.	

Labiekārtojumi		
----------------	--	--

Veids	Apjoms (skaits)	Apraksts
Elektroapgāde		

### BŪVES EKSPLIKĀCIJA

Kopējā platība	272.0
Lietderīgā platība	272.0
Nedzīvojamo telpu platība	272.0
Nedzīvojamo iekštelpu platība	272.0

### TELPU GRUPAS EKSPLIKĀCIJA

Telpu grupas numurs	AdreSES numurs	Telpu grupas nosaukums	Telpu grupas kopējā platība
001		garāža	17.7
002		garāža	17.7
003		garāža	17.7
004		garāža	17.7
005		garāža	17.7
006		garāža	17.7
007		garāža	17.7
008		garāža	17.7
009		Pagrabs	65.2
010		Pagrabs	65.2

Telpu grupas numurs	AdreSES numurs	Telpu grupas lietošanas veids
001		1263 Izglītības telpu grupa

Stāvs	Telpas numurs	Telpas nosaukums	Telpas platība		Telpas augstums	Patvalīgās būvniecības pazīme
			Nedzīvojama iekštelpa	Nedzīvojama ārtelpa		
1	1	Garāža	17.7		2.60	
Kopā			17.7	0.0		
Nedzīvojamo telpu platība						17.7

Telpu grupas numurs	AdreSES numurs	Telpu grupas lietošanas veids
002		1263 Izglītības telpu grupa



Stāvs	Telpas numurs	Telpas nosaukums	Telpas platība		Telpas augstums	Patvaigās būvniecības pazīme
			Nedzīvojamā iekštelpa	Nedzīvojamā ārtelpa		
1	1	Garāža	17.7		2.60	
<b>Kopā</b>			<b>17.7</b>	<b>0.0</b>		
<b>Nedzīvojamo telpu platība</b>			<b>17.7</b>			

Telpu grupas numurs	Adreses numurs	Telpu grupas lietošanas veids
003		1263 Izglītības telpu grupa

Stāvs	Telpas numurs	Telpas nosaukums	Telpas platība		Telpas augstums	Patvaigās būvniecības pazīme
			Nedzīvojama iekštelpa	Nedzīvojama ārtelpa		
1	1	Garāža	17.7		2.60	
<b>Kopā</b>			<b>17.7</b>	<b>0.0</b>		
<b>Nedzīvojamo telpu platība</b>			<b>17.7</b>			

Telpu grupas numurs	Adreses numurs	Telpu grupas lietošanas veids
004		1263 Izglītības telpu grupa

Stāvs	Telpas numurs	Telpas nosaukums	Telpas platība		Telpas augstums	Patvaigās būvniecības pazīme
			Nedzīvojama iekštelpa	Nedzīvojama ārtelpa		
1	1	Garāža	17.7		2.60	
<b>Kopā</b>			<b>17.7</b>	<b>0.0</b>		
<b>Nedzīvojamo telpu platība</b>			<b>17.7</b>			

Telpu grupas numurs	Adreses numurs	Telpu grupas lietošanas veids
005		1263 Izglītības telpu grupa

Stāvs	Telpas numurs	Telpas nosaukums	Telpas platība		Telpas augstums	Patvalīgās būvniecības pazīme
			Nedzīvojamā iekštelpa	Nedzīvojamā ārtelpa		
1	1	Garāža	17.7		2.60	
<b>Kopā</b>			<b>17.7</b>	<b>0.0</b>		
<b>Nedzīvojamo telpu platība</b>						<b>17.7</b>

Telpu grupas numurs	Adreses numurs	Telpu grupas lietošanas veids				
006		1263	Izglītības telpu grupa			

Stāvs	Telpas numurs	Telpas nosaukums	Telpas platība		Telpas augstums	Patvalīgās būvniecības pazīme
			Nedzīvojamā iekštelpa	Nedzīvojamā ārtelpa		
1	1	Garāža	17.7		2.60	
<b>Kopā</b>			<b>17.7</b>	<b>0.0</b>		
<b>Nedzīvojamo telpu platība</b>						<b>17.7</b>

Telpu grupas numurs	Adreses numurs	Telpu grupas lietošanas veids				
007		1263	Izglītības telpu grupa			

Stāvs	Telpas numurs	Telpas nosaukums	Telpas platība		Telpas augstums	Patvalīgās būvniecības pazīme
			Nedzīvojamā iekštelpa	Nedzīvojamā ārtelpa		
1	1	Garāža	17.7		2.60	
<b>Kopā</b>			<b>17.7</b>	<b>0.0</b>		
<b>Nedzīvojamo telpu platība</b>						<b>17.7</b>

Telpu grupas numurs	Adreses numurs	Telpu grupas lietošanas veids				
008		1263	Izglītības telpu grupa			

Stāvs	Telpas numurs	Telpas nosaukums	Telpas platība		Telpas augstums	Patvaļīgās būvniecības pazīme
			Nedzīvojamā iekštelpa	Nedzīvojamā ārtelpa		
1	1	Garāža	17.7		2.60	
<b>Kopā</b>			<b>17.7</b>	<b>0.0</b>		
<b>Nedzīvojamo telpu platība</b>						<b>17.7</b>

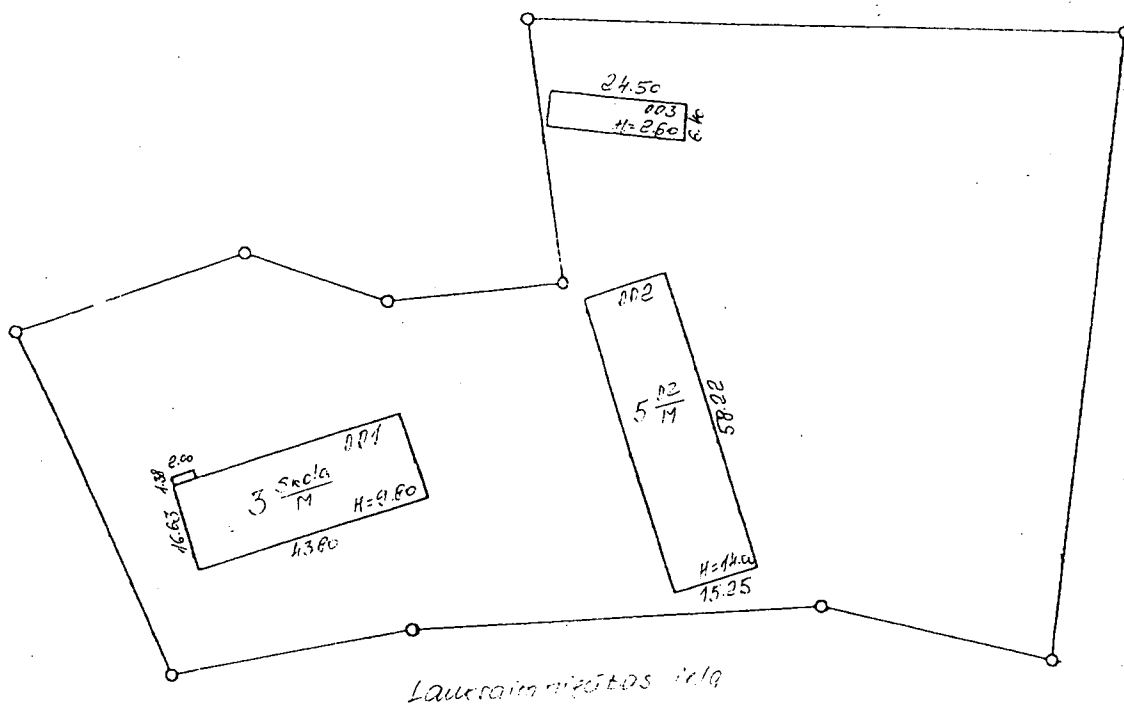
Telpu grupas numurs	Adrešes numurs	Telpu grupas lietošanas veids
009	1263	Izglītības telpu grupa

Stāvs	Telpas numurs	Telpas nosaukums	Telpas platība		Telpas augstums	Patvaļīgās būvniecības pazīme
			Nedzīvojamā iekštelpa	Nedzīvojamā ārtelpa		
-1	1	Pagrabs	65.2		2.25	
<b>Kopā</b>			<b>65.2</b>	<b>0.0</b>		
<b>Nedzīvojamo telpu platība</b>						<b>65.2</b>

Telpu grupas numurs	Adrešes numurs	Telpu grupas lietošanas veids
010	1263	Izglītības telpu grupa

Stāvs	Telpas numurs	Telpas nosaukums	Telpas platība		Telpas augstums	Patvaļīgās būvniecības pazīme
			Nedzīvojama iekštelpa	Nedzīvojama ārtelpa		
-1	1	Pagrabs	65.2		2.25	
<b>Kopā</b>			<b>65.2</b>	<b>0.0</b>		
<b>Nedzīvojamo telpu platība</b>						<b>65.2</b>

# APBŪVES SHĒMA



Zemes gabala  
kadastra numurs

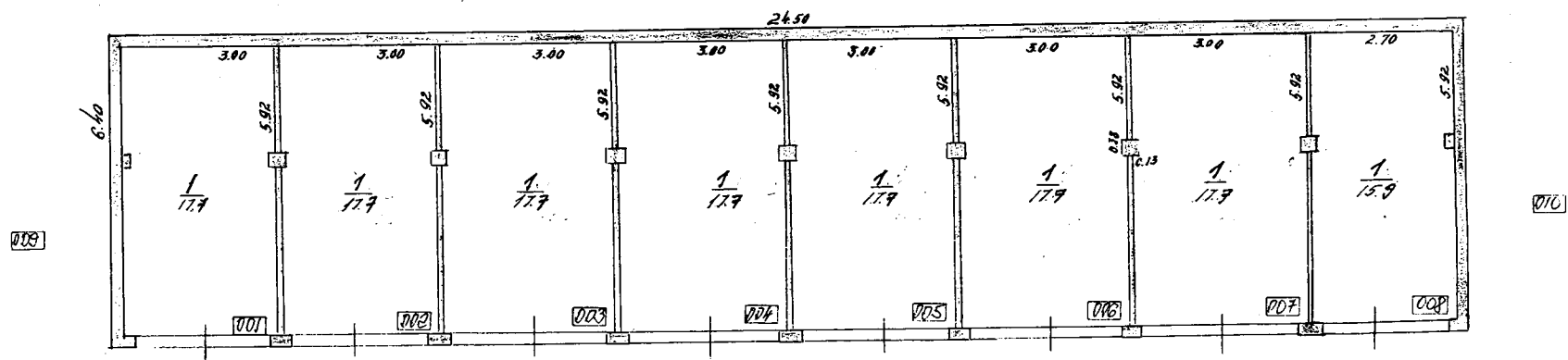
7054

008

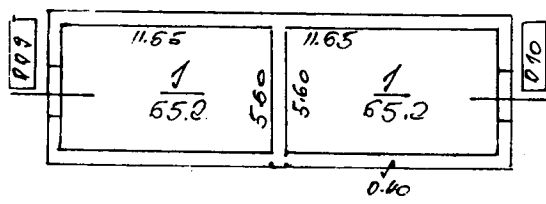
0450

Apsekošanas datums 12.12.2005

BŪVES 1 STĀVA PLĀNA SHĒMA



# BŪVES ... STĀVA PLĀNA SHĒMA



Būves kadastra apzīmējums 7054, 008, 0450, 003



## Informatīvā izdruka no Kadastra informācijas sistēmas teksta datiem

Valsts zemes dienests

### Īpašums

Kadastra numurs	Nosaukums	Kadastrālā vērtība (EUR)	Zemesgrāmatas nodaļuma numurs	Administratīvā teritorija
70540050007	Ērgļu arodvidusskola	248589	157	Ērgļu pagasts, Madonas novads

Nekustamā īpašuma novērtējums kadastrā (EUR):	248589
Kopplatība:	1.5011
Platības mērvienība:	ha
Prognozētā kadastrālā vērtība (EUR):	320974 (pēc kadastra datu stāvokļa uz 01.06.2021; izmantošanai no 2022.gada)
Projektētā kadastrālā vērtība (EUR):	562480 (pēc kadastra datu stāvokļa uz 13.05.2021; izmantošanai no 2025.gada)
Prognozētais īpašuma novērtējums (EUR):	321121 (pēc kadastra datu stāvokļa uz 01.06.2021; izmantošanai no 2022.gada)
Projektētais īpašuma novērtējums (EUR):	562627 (pēc kadastra datu stāvokļa uz 13.05.2021; izmantošanai no 2025.gada)

### Īpašuma sastāvs

#### Zemes vienības

Kadastra apzīmējums	Dzīvokļu īpašumos nesadalītās domājamās daļas	Kadastrālā vērtība atbilstoši dzīvokļa īpašumos nesadalītajai domājamajai daļai (EUR)	Adrese
70540080805	1/1	4518	Oškalna iela 10, Ērgļi, Ērgļu pag., Madonas nov., LV-4840

Kadastrālā vērtība (EUR):	4518
Kadastrālās vērtības noteikšanas datums:	13.07.2021
Nekustamā īpašuma objekta platība:	1.5011
Nekustamā īpašuma objekta platības mērvienība:	ha
Statuss:	nekustamais īpašums
Vidējais LIZ kvalitātes novērtējums ballēs:	-
Starpgabals:	Nav
Prognozētā kadastrālā vērtība (EUR):	-
Projektētā kadastrālā vērtība (EUR):	-

#### Būves, kas atrodas uz zemes vienības

Kadastra apzīmējums	Dzīvokļu īpašumos nesadalītās domājamās daļas	Kadastrālā vērtība atbilstoši dzīvokļa īpašumos nesadalītajai domājamajai daļai (EUR)	Adrese	Nosaukums
70540080450001	1/1	37140	Oškalna iela 10, Ērgļi, Ērgļu pag., Madonas nov., LV-4840	skola
70540080450002	1/1	205285	Lauksaimniecības iela 14, Ērgļi, Ērgļu pag., Madonas nov., LV-4840	Dienesta viesnīca
70540080450003	1/1	1646	Oškalna iela 10, Ērgļi, Ērgļu pag., Madonas nov., LV-4840	Sakņu un materiālu noliktava

#### Zemes vienības platības sadalījums pa lietošanas veidiem

Platība:	1.5011
Platības mērvienība:	ha

Lauksaimniecībā izmantojamās zemes platība:	0.0000
t.sk. Aramzemes platība:	0.0000
t.sk. Augļu dārzu platība:	0.0000
t.sk. Pļavu platība:	0.0000
t.sk. Ganību platība:	0.0000
no tām meliorētā lauksaimniecībā izmantojamā zeme:	0.0000
Mežu platība:	0.0000
t.sk. Jaunaudzes platība:	0.0000
Krūmāju platība:	0.0000
Purvu platība:	0.0000
Ūdens objektu zeme:	0.0000
t.sk. Zeme zem ūdeņiem:	0.0000
t.sk. Zeme zem zivju dīķiem:	0.0000
Zemes zem ēkām platība:	1.5011
Zemes zem ceļiem platība:	0.0000
Pārējās zemes platība:	0.0000

**Lietošanas mērķi**

Mērķis	Kods	Platība	Platības mērvienība
Izglītības un zinātnes iestāžu apbūve	0901	1.5011	ha

**Apgrūtinājumi**

Nr.	Noteikšanas datums	Tips	Apraksts	Platība	Mērv.
1	18.06.2021	7312010300	ekspluatācijas aizsargjoslas teritorija gar pašteses kanalizācijas vadu	0.0622	ha
2	18.06.2021	7312010300	ekspluatācijas aizsargjoslas teritorija gar pašteses kanalizācijas vadu	0.1125	ha
3	18.06.2021	7312010300	ekspluatācijas aizsargjoslas teritorija gar pašteses kanalizācijas vadu	0.0369	ha
4	18.06.2021	7312050201	ekspluatācijas aizsargjoslas teritorija gar elektrisko tīklu kabeļu līniju	0.0421	ha
5	18.06.2021	7312050201	ekspluatācijas aizsargjoslas teritorija gar elektrisko tīklu kabeļu līniju	0.0457	ha
6	18.06.2021	7312040100	ekspluatācijas aizsargjoslas teritorija gar pazemes elektronisko sakaru tīklu līniju un kabeļu kanalizāciju	0.0042	ha
7	18.06.2021	7312040100	ekspluatācijas aizsargjoslas teritorija gar pazemes elektronisko sakaru tīklu līniju un kabeļu kanalizāciju	0.0010	ha
8	18.06.2021	7312040100	ekspluatācijas aizsargjoslas teritorija gar pazemes elektronisko sakaru tīklu līniju un kabeļu kanalizāciju	0.0026	ha
9	18.06.2021	7312010101	ekspluatācijas aizsargjoslas teritorija ap ūdensvadu, kas atrodas līdz 2 metru dziļumam	0.0635	ha
10	18.06.2021	7312010101	ekspluatācijas aizsargjoslas teritorija ap ūdensvadu, kas atrodas līdz 2 metru dziļumam	0.0419	ha
11	18.06.2021	7312060100	ekspluatācijas aizsargjoslas teritorija gar pazemes siltumvadu, siltumapgādes iekārtu un būvi	0.0157	ha
12	18.06.2021	7312060100	ekspluatācijas aizsargjoslas teritorija gar pazemes siltumvadu, siltumapgādes iekārtu un būvi	0.0521	ha

**Būves**

Kadastra apzīmējums	Dzīvokļu īpašumos nesadalītās domājamās daļas	Kadastrālā vērtība atbilstoši dzīvokļa īpašumos nesadalītajai domājamajai daļai (EUR)	Adrese	Nosaukums
70540080450001	1/1	37140	Oškaina iela 10, Ērgļi, Ērgļu pag., Madonas nov., LV-4840	skola

Kadastrālā vērtība (EUR):	37140
Kadastrālās vērtības noteikšanas datums:	13.07.2021



Prognozētā kadastrālā vērtība (EUR):	37140 (pēc kadastra datu stāvokļa uz 01.06.2021; izmantošanai no 2022.gada)
Projektētā kadastrālā vērtība (EUR):	62515 (pēc kadastra datu stāvokļa uz 13.05.2021; izmantošanai no 2025.gada)
Nekustamā īpašuma objekta platība (kv.m.):	2193.5
Galvenais lietošanas veids:	1263 - Skolas, universitātes un zinātniskajai pētniecībai paredzētās ēkas
Būves tips:	12630101 - Skolas, universitātes un zinātniskajai pētniecībai paredzētās ēkas
Ekspluatācijas uzsākšanas gads:	1968
Ekspluatācijā pieņemšanas gads(-i):	-
Kadastrālās uzmērīšanas datums:	12.12.2005

**Būves kadastrālā uzmērīšana**

Telpu grupu skaits:	1
Virszemes stāvu skaits:	3
Pazemes stāvu skaits:	1
Nolietojums (%):	30
Nolietojuma aprēķina datums:	-

**Telpu grupas**

Kadastra apzīmējums	Adrese
70540080450001001	-
Kadastrālā vērtība (EUR):	37140
Kadastrālās vērtības noteikšanas datums:	13.07.2021
Prognozētā kadastrālā vērtība (EUR):	37140 (pēc kadastra datu stāvokļa uz 01.06.2021; izmantošanai no 2022.gada)
Projektētā kadastrālā vērtība (EUR):	62515 (pēc kadastra datu stāvokļa uz 13.05.2021; izmantošanai no 2025.gada)
Nosaukums:	skola
Lietošanas veids:	1263 - Izglītības iestāžu telpu grupa
Stāvs (piesaistes):	-1
Telpu skaits:	89
Kadastrālās uzmērīšanas datums:	12.12.2005
Telpu grupas ekspluatācijā pieņemšanas gads(-i):	-

**Telpas**

Telpas numurs telpu grupā	Nosaukums	Telpas veids	Stāvs	Augstums (m)	Mazākais augstums (m)	Lielākais augstums (m)	Platība (kv.m.)	Ekspluatācijā pieņemšanas gads(-i)
1	vējtveris	Nedzīvojamā iekštelpa	1	2.95	-	-	3.0	-
2	Mazgātuve	Nedzīvojamā iekštelpa	1	2.95	-	-	15.2	-
3	Mācību kabinets	Nedzīvojamā iekštelpa	1	2.95	-	-	15.2	-
4	Mācību kabinets	Nedzīvojamā iekštelpa	1	2.95	-	-	51.5	-
5	Mācību kabinets	Nedzīvojamā iekštelpa	1	2.95	-	-	15.5	-
6	Tualetes telpa	Nedzīvojamā iekštelpa	1	2.95	-	-	15.0	-
7	vējtveris	Nedzīvojamā iekštelpa	1	2.95	-	-	2.9	-
8	koridors	Nedzīvojamā iekštelpa	1	2.95	-	-	70.5	-
9	Vestibils	Nedzīvojamā iekštelpa	1	2.95	-	-	36.3	-
10	vējtveris	Nedzīvojamā iekštelpa	1	2.95	-	-	3.5	-

11	Mācību kabinets	Nedzīvojamā iekštelpa	1	2.95	-	-	32.1	-
12	Mācību kabinets	Nedzīvojamā iekštelpa	1	2.95	-	-	52.6	-
13	Mācību kabinets	Nedzīvojamā iekštelpa	1	2.95	-	-	14.9	-
14	Kantora telpa	Nedzīvojamā iekštelpa	1	2.95	-	-	9.5	-
15	Palīgtelpa	Nedzīvojamā iekštelpa	1	2.95	-	-	7.5	-
16	Palīgtelpa	Nedzīvojamā iekštelpa	1	2.95	-	-	19.4	-
17	Palīgtelpa	Nedzīvojamā iekštelpa	1	2.95	-	-	12.5	-
18	virtuve	Nedzīvojamā iekštelpa	1	2.95	-	-	50.4	-
19	Ēdamzāle	Nedzīvojamā iekštelpa	1	2.95	-	-	153.1	-
20	Kāpnes	Nedzīvojamā iekštelpa	1	2.95	-	-	13.4	-
21	Kāpnes	Nedzīvojamā iekštelpa	1	2.95	-	-	13.6	-
22	Piebūve	Nedzīvojamā iekštelpa	1	2.65	-	-	1.2	-
23	koridors	Nedzīvojamā iekštelpa	2	2.97	-	-	116.7	-
24	Kabinets	Nedzīvojamā iekštelpa	2	2.97	-	-	17.5	-
25	Kabinets	Nedzīvojamā iekštelpa	2	2.95	-	-	15.6	-
26	Mācību kabinets	Nedzīvojamā iekštelpa	2	2.95	-	-	15.1	-
27	Mācību kabinets	Nedzīvojamā iekštelpa	2	2.95	-	-	51.0	-
28	Palīgtelpa	Nedzīvojamā iekštelpa	2	2.95	-	-	1.4	-
29	Tualetes telpa	Nedzīvojamā iekštelpa	2	2.95	-	-	1.0	-
30	Palīgtelpa	Nedzīvojamā iekštelpa	2	2.95	-	-	4.0	-
31	Tualetes telpa	Nedzīvojamā iekštelpa	2	2.95	-	-	8.6	-
32	Kabinets	Nedzīvojamā iekštelpa	2	2.95	-	-	15.0	-
33	Mācību kabinets	Nedzīvojamā iekštelpa	2	2.95	-	-	14.2	-
34	Mācību kabinets	Nedzīvojamā iekštelpa	2	2.95	-	-	51.5	-
35	Palīgtelpa	Nedzīvojamā iekštelpa	2	2.95	-	-	3.4	-
36	Tualetes telpa	Nedzīvojamā iekštelpa	2	2.95	-	-	11.5	-
37	Kabinets	Nedzīvojamā iekštelpa	2	2.95	-	-	17.6	-
38	Kabinets	Nedzīvojamā iekštelpa	2	2.95	-	-	15.9	-
39	Mācību kabinets	Nedzīvojamā iekštelpa	2	2.95	-	-	51.3	-
40	Mācību kabinets	Nedzīvojamā iekštelpa	2	2.95	-	-	14.0	-
41	Kabinets	Nedzīvojamā iekštelpa	2	2.95	-	-	52.2	-
42	Mācību kabinets	Nedzīvojamā iekštelpa	1	2.95	-	-	50.0	-

43	Mācību kabinets	Nedzīvojamā iekštelpa	2	2.95	-	-	51.3	-
44	Kāpnes	Nedzīvojamā iekštelpa	2	2.95	-	-	16.8	-
45	Kāpnes	Nedzīvojamā iekštelpa	2	2.95	-	-	16.4	-
46	koridors	Nedzīvojamā iekštelpa	3	2.88	-	-	28.3	-
47	Tualetes telpa	Nedzīvojamā iekštelpa	3	2.88	-	-	2.3	-
48	Priekštelpa	Nedzīvojamā iekštelpa	3	2.88	-	-	5.1	-
49	Dušas	Nedzīvojamā iekštelpa	3	2.88	-	-	2.3	-
50	Dušas	Nedzīvojamā iekštelpa	3	2.88	-	-	5.4	-
51	Priekštelpa	Nedzīvojamā iekštelpa	3	2.88	-	-	5.5	-
52	Palīgtelpa	Nedzīvojamā iekštelpa	3	2.88	-	-	22.8	-
53	Mācību kabinets	Nedzīvojamā iekštelpa	3	2.88	-	-	11.4	-
54	Kabinets	Nedzīvojamā iekštelpa	3	2.88	-	-	11.2	-
55	Noliktava	Nedzīvojamā iekštelpa	3	2.88	-	-	18.2	-
56	sporta zāle	Nedzīvojamā iekštelpa	3	2.88	-	-	179.6	-
57	Mācību kabinets	Nedzīvojamā iekštelpa	3	2.88	-	-	11.5	-
58	Foajē	Nedzīvojamā iekštelpa	3	2.88	-	-	80.9	-
59	Zāle	Nedzīvojamā iekštelpa	3	2.88	-	-	181.0	-
60	Palīgtelpa	Nedzīvojamā iekštelpa	3	2.88	-	-	1.7	-
61	Palīgtelpa	Nedzīvojamā iekštelpa	3	2.88	-	-	2.6	-
62	Palīgtelpa	Nedzīvojamā iekštelpa	3	2.88	-	-	4.2	-
63	Palīgtelpa	Nedzīvojamā iekštelpa	3	2.88	-	-	16.3	-
64	Kāpnes	Nedzīvojamā iekštelpa	3	2.88	-	-	16.9	-
65	Kāpnes	Nedzīvojamā iekštelpa	3	2.88	-	-	20.9	-
66	Tualetes telpa	Nedzīvojamā iekštelpa	-1	2.6	-	-	3.4	-
67	Dušas	Nedzīvojamā iekštelpa	-1	2.6	-	-	2.1	-
68	koridors	Nedzīvojamā iekštelpa	-1	2.6	-	-	15.9	-
69	Palīgtelpa	Nedzīvojamā iekštelpa	-1	2.6	-	-	12.8	-
70	Pagrabs	Nedzīvojamā iekštelpa	-1	2.6	-	-	9.2	-
71	Pagrabs	Nedzīvojamā iekštelpa	-1	2.6	-	-	11.6	-
72	Pagrabs	Nedzīvojamā iekštelpa	-1	2.6	-	-	12.9	-
73	Garderobe	Nedzīvojamā iekštelpa	-1	2.6	-	-	6.6	-
74	Noliktava	Nedzīvojamā iekštelpa	-1	2.6	-	-	7.8	-

75	Saldētava	Nedzīvojamā iekštelpa	-1	2.6	-	-	6.8	-
76	koridors	Nedzīvojamā iekštelpa	-1	2.6	-	-	4.0	-
77	Saldētava	Nedzīvojamā iekštelpa	-1	2.6	-	-	7.7	-
78	koridors	Nedzīvojamā iekštelpa	-1	2.6	-	-	28.9	-
79	Noliktava	Nedzīvojamā iekštelpa	-1	2.6	-	-	8.0	-
80	Palīgtelpa	Nedzīvojamā iekštelpa	-1	2.6	-	-	13.3	-
81	Palīgtelpa	Nedzīvojamā iekštelpa	-1	2.6	-	-	2.7	-
82	Palīgtelpa	Nedzīvojamā iekštelpa	-1	2.6	-	-	15.4	-
83	Palīgtelpa	Nedzīvojamā iekštelpa	-1	2.6	-	-	31.2	-
84	koridors	Nedzīvojamā iekštelpa	-1	2.6	-	-	37.1	-
85	Garderobe	Nedzīvojamā iekštelpa	-1	2.6	-	-	37.3	-
86	Garderobe	Nedzīvojamā iekštelpa	-1	2.6	-	-	27.6	-
87	Noliktava	Nedzīvojamā iekštelpa	-1	2.6	-	-	17.0	-
88	Kāpnes	Nedzīvojamā iekštelpa	-1	2.6	-	-	11.7	-
89	Kāpnes	Nedzīvojamā iekštelpa	-1	2.6	-	-	13.6	-

**Būves apjoma rādītāji**

Apjoma rādītāja veids	Apjoma rādītāja nosaukums	Apjoms un mērvienība	Tipa/elementa kods	Tipa/elementa nosaukums
Apbūves laukums	-	731.0 apbūves laukuma kv.m.	-	-
Būvtilpums	-	8425.0 kub.m.	-	-

**Būves konstruktīvie elementi**

Nosaukums	Materiāls	Konstrukcijas veids	Ekspluatācijas uzsākšanas gads	Ekspluatācijā pieņemšanas gads(-i)	Nolietojums (%)
Pamati	Dzelzsbetons	-	1968	-	25
Ārsienas un karkasi	Silikātķieģeļi	-	1968	-	30
Pārsegumi	Dzelzsbetons	-	1968	-	30
Jumts (segums)	Azbestcements	-	1968	-	40

**Reģistrētie labiekārtojumi**

Labiekārtojuma veids	Apjoms (ja tāds ir)	Labiekārtojuma noteikšanas veids (ja tāds ir)
Apkure. Centralizētā		
Aukstā ūdens apgāde		
Citi, iepriekš neklasificēti, labiekārtojumi. Pods / pīsuārs / bidē		
Citi, iepriekš neklasificēti, labiekārtojumi. Vanna / duša		
Elektroapgāde		
Kanalizācija. Nav reģistrēts sadzīves kanalizācijas veids		
Karstā ūdens apgāde		

70540080450002	1/1	205285	Lauksaimniecības iela 14, Ērgļi, Ērgļu pag., Madonas nov., LV-4840	Dienesta viesnīca
Kadastrālā vērtība (EUR):	205285			
Kadastrālās vērtības noteikšanas datums:	13.07.2021			
Prognozētā kadastrālā vērtība (EUR):	205285 (pēc kadastra datu stāvokļa uz 01.06.2021; izmantošanai no 2022.gada)			
Projektētā kadastrālā vērtība (EUR):	381886 (pēc kadastra datu stāvokļa uz 13.05.2021; izmantošanai no 2025.gada)			
Nekustamā īpašuma objekta platība (kv.m.):	4466.5			
Galvenais lietošanas veids:	1211 - Viesnīcas un sabiedriskās ēdināšanas ēkas			
Būves tips:	12110101 - Viesnīcu ēkas			
Ekspluatācijas uzsākšanas gads:	1972			
Ekspluatācijā pieņemšanas gads(-i):	-			
Kadastrālās uzmērīšanas datums:	16.11.2012			

**Būves kadastrālā uzmērīšana**

Telpu grupu skaits:	1
Virszemes stāvu skaits:	5
Pazemes stāvu skaits:	1
Nolietojums (%):	9
Nolietojuma aprēķina datums:	27.11.2012

**Telpu grupas**

Kadastra apzīmējums	Adrese
70540080450002001	-
Kadastrālā vērtība (EUR):	205285
Kadastrālās vērtības noteikšanas datums:	13.07.2021
Prognozētā kadastrālā vērtība (EUR):	205285 (pēc kadastra datu stāvokļa uz 01.06.2021; izmantošanai no 2022.gada)
Projektētā kadastrālā vērtība (EUR):	381886 (pēc kadastra datu stāvokļa uz 13.05.2021; izmantošanai no 2025.gada)
Nosaukums:	Dienesta viesnīca
Lietošanas veids:	1211 - Viesnīcas vai sabiedriskās ēdināšanas telpu grupa
Stāvs (piesaistes):	1
Telpu skaits:	224
Kadastrālās uzmērīšanas datums:	16.11.2012
Telpu grupas ekspluatācijā pieņemšanas gads(-i):	-

**Telpas**

Telpas numurs telpu grupā	Nosaukums	Telpas veids	Stāvs	Augstums (m)	Mazākais augstums (m)	Lielākais augstums (m)	Platība (kv.m.)	Ekspluatācijā pieņemšanas gads(-i)
1	Foajē	Nedzīvojamā iekštelpa	1	2.48	2.48	2.48	49.3	-
2	Klase	Nedzīvojamā iekštelpa	1	2.48	2.48	2.48	37.6	-
3	Klase	Nedzīvojamā iekštelpa	1	2.48	2.48	2.48	37.3	-
4	Istaba	Nedzīvojamā iekštelpa	1	2.48	2.48	2.48	18.6	-
5	Istaba	Nedzīvojamā iekštelpa	1	2.48	2.48	2.48	18.3	-
6	Istaba	Nedzīvojamā iekštelpa	1	2.48	2.48	2.48	18.4	-
7	Istaba	Nedzīvojamā iekštelpa	1	2.48	2.48	2.48	18.5	-

8	Istaba	Nedzīvojamā iekštelpa	1	2.48	2.48	2.48	18.8	-
9	Iekštelpa	Nedzīvojamā iekštelpa	1	2.48	2.48	2.48	13.7	-
10	Koridors	Nedzīvojamā iekštelpa	1	2.48	2.48	2.48	4.3	-
11	Istaba	Nedzīvojamā iekštelpa	1	2.48	2.48	2.48	18.4	-
12	Izolators	Nedzīvojamā iekštelpa	1	2.48	2.48	2.48	13.7	-
13	Izolators	Nedzīvojamā iekštelpa	1	2.48	2.48	2.48	13.5	-
14	Izolators	Nedzīvojamā iekštelpa	1	2.48	2.48	2.48	13.5	-
15	Koridors	Nedzīvojamā iekštelpa	1	2.48	2.48	2.48	1.6	-
16	Koridors	Nedzīvojamā iekštelpa	1	2.48	2.48	2.48	8.6	-
17	Tualete	Nedzīvojamā iekštelpa	1	2.48	2.48	2.48	2.6	-
18	Mazgātuve	Nedzīvojamā iekštelpa	1	2.48	2.48	2.48	3.2	-
19	Mazgātuve	Nedzīvojamā iekštelpa	1	2.48	2.48	2.48	12.9	-
20	Tualete	Nedzīvojamā iekštelpa	1	2.48	2.48	2.48	12.2	-
21	Koridors	Nedzīvojamā iekštelpa	1	2.48	2.48	2.48	5.1	-
22	Mazgātuve	Nedzīvojamā iekštelpa	1	2.48	2.48	2.48	2.0	-
23	Kāpņu telpa	Nedzīvojamā iekštelpa	1	2.48	2.48	2.48	12.3	-
24	Vējtveris	Nedzīvojamā iekštelpa	1	2.48	2.48	2.48	4.0	-
25	Istaba	Nedzīvojamā iekštelpa	1	2.48	2.48	2.48	13.0	-
26	Koridors	Nedzīvojamā iekštelpa	1	2.48	2.48	2.48	1.7	-
27	Tualete	Nedzīvojamā iekštelpa	1	2.48	2.48	2.48	1.8	-
28	Istaba	Nedzīvojamā iekštelpa	1	2.48	2.48	2.48	18.4	-
29	Istaba	Nedzīvojamā iekštelpa	1	2.48	2.48	2.48	18.3	-
30	Istaba	Nedzīvojamā iekštelpa	1	2.48	2.48	2.48	18.4	-
31	Istaba	Nedzīvojamā iekštelpa	1	2.48	2.48	2.48	18.3	-
32	Lasītava	Nedzīvojamā iekštelpa	1	2.48	2.48	2.48	37.4	-
33	Biblioteka	Nedzīvojamā iekštelpa	1	2.48	2.48	2.48	37.1	-
34	Mazgātuve	Nedzīvojamā iekštelpa	1	2.48	2.48	2.48	12.9	-
35	Noliktava	Nedzīvojamā iekštelpa	1	2.47	2.47	2.47	15.0	-
36	Tualete	Nedzīvojamā iekštelpa	1	2.48	2.48	2.48	2.8	-
37	Koridors	Nedzīvojamā iekštelpa	1	2.48	2.48	2.48	5.6	-
38	Kafejnīca	Nedzīvojamā iekštelpa	1	2.48	2.48	2.48	17.5	-
39	Kāpņu telpa	Nedzīvojamā iekštelpa	1	2.48	2.48	2.48	12.3	-

40	Vējtveris	Nedzīvojamā iekštelpa	1	2.51	2.51	2.51	4.0	-
41	Noliktava	Nedzīvojamā iekštelpa	1	2.51	2.51	2.51	12.7	-
42	Noliktava	Nedzīvojamā iekštelpa	1	2.51	2.51	2.51	18.9	-
43	Koridors	Nedzīvojamā iekštelpa	1	2.48	2.48	2.48	2.1	-
44	Noliktava	Nedzīvojamā iekštelpa	1	2.48	2.48	2.48	2.2	-
45	Koridors	Nedzīvojamā iekštelpa	1	2.49	2.49	2.49	5.5	-
46	Noliktava	Nedzīvojamā iekštelpa	1	2.49	2.49	2.49	6.1	-
47	Klase	Nedzīvojamā iekštelpa	1	2.5	2.5	2.5	36.4	-
48	Kāpņu telpa	Nedzīvojamā iekštelpa	2	2.5	2.5	2.5	17.1	-
49	Mazgātuve	Nedzīvojamā iekštelpa	2	2.5	2.5	2.5	6.5	-
50	Tualete	Nedzīvojamā iekštelpa	2	2.5	2.5	2.5	13.0	-
51	Mazgātuve	Nedzīvojamā iekštelpa	2	2.5	2.5	2.5	13.2	-
52	Mazgātuve	Nedzīvojamā iekštelpa	2	2.5	2.5	2.5	3.5	-
53	Istaba	Nedzīvojamā iekštelpa	2	2.5	2.5	2.5	17.8	-
54	Istaba	Nedzīvojamā iekštelpa	2	2.5	2.5	2.5	17.8	-
55	Istaba	Nedzīvojamā iekštelpa	2	2.5	2.5	2.5	18.4	-
56	Istaba	Nedzīvojamā iekštelpa	2	2.5	2.5	2.5	18.5	-
57	Istaba	Nedzīvojamā iekštelpa	2	2.5	2.5	2.5	18.5	-
58	Istaba	Nedzīvojamā iekštelpa	2	2.5	2.5	2.5	18.5	-
59	Istaba	Nedzīvojamā iekštelpa	2	2.5	2.5	2.5	18.4	-
60	Istaba	Nedzīvojamā iekštelpa	2	2.5	2.5	2.5	18.4	-
61	Istaba	Nedzīvojamā iekštelpa	2	2.5	2.5	2.5	18.4	-
62	Istaba	Nedzīvojamā iekštelpa	2	2.5	2.5	2.5	18.5	-
63	Istaba	Nedzīvojamā iekštelpa	2	2.5	2.5	2.5	18.4	-
64	Istaba	Nedzīvojamā iekštelpa	2	2.5	2.5	2.5	18.5	-
65	Istaba	Nedzīvojamā iekštelpa	2	2.5	2.5	2.5	18.5	-
66	Istaba	Nedzīvojamā iekštelpa	2	2.5	2.5	2.5	18.0	-
67	Istaba	Nedzīvojamā iekštelpa	2	2.5	2.5	2.5	18.5	-
68	Istaba	Nedzīvojamā iekštelpa	2	2.5	2.5	2.5	18.6	-
69	Istaba	Nedzīvojamā iekštelpa	2	2.5	2.5	2.5	17.7	-
70	Istaba	Nedzīvojamā iekštelpa	2	2.5	2.5	2.5	18.1	-
71	Mazgātuve	Nedzīvojamā iekštelpa	2	2.5	2.5	2.5	3.2	-

72	Mazgātuve	Nedzīvojamā iekštelpa	2	2.5	2.5	2.5	7.6	-
73	Mazgātuve	Nedzīvojamā iekštelpa	2	2.5	2.5	2.5	12.9	-
74	Tualete	Nedzīvojamā iekštelpa	2	2.5	2.5	2.5	12.6	-
75	Kāpņu telpa	Nedzīvojamā iekštelpa	2	2.5	2.5	2.5	17.1	-
76	Istaba	Nedzīvojamā iekštelpa	2	2.5	2.5	2.5	17.0	-
77	Koridors	Nedzīvojamā iekštelpa	2	2.5	2.5	2.5	48.8	-
78	Iekštelpa	Nedzīvojamā iekštelpa	2	2.5	2.5	2.5	36.9	-
79	Iekštelpa	Nedzīvojamā iekštelpa	2	2.5	2.5	2.5	37.5	-
80	Koridors	Nedzīvojamā iekštelpa	2	2.5	2.5	2.5	99.7	-
81	Istaba	Nedzīvojamā iekštelpa	2	2.5	2.5	2.5	18.4	-
82	Istaba	Nedzīvojamā iekštelpa	2	2.5	2.5	2.5	18.3	-
83	Istaba	Nedzīvojamā iekštelpa	2	2.5	2.5	2.5	18.4	-
84	Istaba	Nedzīvojamā iekštelpa	2	2.5	2.5	2.5	18.4	-
85	Istaba	Nedzīvojamā iekštelpa	2	2.5	2.5	2.5	17.4	-
86	Kāpņu telpa	Nedzīvojamā iekštelpa	3	2.5	2.5	2.5	17.1	-
87	Tualete	Nedzīvojamā iekštelpa	3	2.5	2.5	2.5	13.0	-
88	Mazgātuve	Nedzīvojamā iekštelpa	3	2.5	2.5	2.5	13.3	-
89	Mazgātuve	Nedzīvojamā iekštelpa	3	2.5	2.5	2.5	3.5	-
90	Mazgātuve	Nedzīvojamā iekštelpa	3	2.5	2.5	2.5	6.8	-
91	Istaba	Nedzīvojamā iekštelpa	3	2.5	2.5	2.5	18.1	-
92	Istaba	Nedzīvojamā iekštelpa	3	2.5	2.5	2.5	18.0	-
93	Istaba	Nedzīvojamā iekštelpa	3	2.5	2.5	2.5	18.7	-
94	Istaba	Nedzīvojamā iekštelpa	3	2.5	2.5	2.5	18.8	-
95	Istaba	Nedzīvojamā iekštelpa	3	2.5	2.5	2.5	18.9	-
96	Istaba	Nedzīvojamā iekštelpa	3	2.5	2.5	2.5	19.0	-
97	Istaba	Nedzīvojamā iekštelpa	3	2.5	2.5	2.5	18.4	-
98	Istaba	Nedzīvojamā iekštelpa	3	2.5	2.5	2.5	18.8	-
99	Istaba	Nedzīvojamā iekštelpa	3	2.5	2.5	2.5	18.6	-
100	Istaba	Nedzīvojamā iekštelpa	3	2.5	2.5	2.5	18.6	-
101	Istaba	Nedzīvojamā iekštelpa	3	2.5	2.5	2.5	18.4	-
102	Istaba	Nedzīvojamā iekštelpa	3	2.5	2.5	2.5	18.9	-
103	Istaba	Nedzīvojamā iekštelpa	3	2.5	2.5	2.5	18.4	-



104	Istaba	Nedzīvojamā iekštelpa	3	2.5	2.5	2.5	18.1	-
105	Istaba	Nedzīvojamā iekštelpa	3	2.5	2.5	2.5	18.9	-
106	Istaba	Nedzīvojamā iekštelpa	3	2.5	2.5	2.5	18.3	-
107	Istaba	Nedzīvojamā iekštelpa	3	2.5	2.5	2.5	18.0	-
108	Istaba	Nedzīvojamā iekštelpa	3	2.5	2.5	2.5	18.1	-
109	Mazgātuve	Nedzīvojamā iekštelpa	3	2.5	2.5	2.5	3.2	-
110	Mazgātuve	Nedzīvojamā iekštelpa	3	2.5	2.5	2.5	7.0	-
111	Mazgātuve	Nedzīvojamā iekštelpa	3	2.5	2.5	2.5	12.9	-
112	Tualete	Nedzīvojamā iekštelpa	3	2.5	2.5	2.5	12.6	-
113	Kāpņu telpa	Nedzīvojamā iekštelpa	3	2.5	2.5	2.5	17.1	-
114	Istaba	Nedzīvojamā iekštelpa	3	2.5	2.5	2.5	17.0	-
115	Istaba	Nedzīvojamā iekštelpa	3	2.5	2.5	2.5	18.5	-
116	Istaba	Nedzīvojamā iekštelpa	3	2.5	2.5	2.5	18.5	-
117	Istaba	Nedzīvojamā iekštelpa	3	2.5	2.5	2.5	19.0	-
118	Istaba	Nedzīvojamā iekštelpa	3	2.5	2.5	2.5	18.4	-
119	Istaba	Nedzīvojamā iekštelpa	3	2.5	2.5	2.5	37.7	-
120	Koridors	Nedzīvojamā iekštelpa	3	2.5	2.5	2.5	114.1	-
121	Istaba	Nedzīvojamā iekštelpa	3	2.5	2.5	2.5	18.4	-
122	Istaba	Nedzīvojamā iekštelpa	3	2.5	2.5	2.5	18.4	-
123	Istaba	Nedzīvojamā iekštelpa	3	2.5	2.5	2.5	18.5	-
124	Istaba	Nedzīvojamā iekštelpa	3	2.5	2.5	2.5	18.5	-
125	Istaba	Nedzīvojamā iekštelpa	3	2.5	2.5	2.5	17.5	-
126	Kāpņu telpa	Nedzīvojamā iekštelpa	4	2.5	2.5	2.5	17.1	-
127	Tualete	Nedzīvojamā iekštelpa	4	2.5	2.5	2.5	12.9	-
128	Mazgātuve	Nedzīvojamā iekštelpa	4	2.5	2.5	2.5	13.1	-
129	Mazgātuve	Nedzīvojamā iekštelpa	4	2.5	2.5	2.5	3.5	-
130	Mazgātuve	Nedzīvojamā iekštelpa	4	2.5	2.5	2.5	7.2	-
131	Istaba	Nedzīvojamā iekštelpa	4	2.5	2.5	2.5	18.3	-
132	Istaba	Nedzīvojamā iekštelpa	4	2.5	2.5	2.5	18.4	-
133	Istaba	Nedzīvojamā iekštelpa	4	2.5	2.5	2.5	18.5	-
134	Istaba	Nedzīvojamā iekštelpa	4	2.5	2.5	2.5	18.5	-
135	Istaba	Nedzīvojamā iekštelpa	4	2.5	2.5	2.5	18.8	-

136	Istaba	Nedzīvojamā iekštelpa	4	2.5	2.5	2.5	19.0	-
137	Istaba	Nedzīvojamā iekštelpa	4	2.5	2.5	2.5	18.7	-
138	Istaba	Nedzīvojamā iekštelpa	4	2.5	2.5	2.5	18.6	-
139	Istaba	Nedzīvojamā iekštelpa	4	2.5	2.5	2.5	18.4	-
140	Istaba	Nedzīvojamā iekštelpa	4	2.5	2.5	2.5	18.9	-
141	Istaba	Nedzīvojamā iekštelpa	4	2.5	2.5	2.5	18.7	-
142	Istaba	Nedzīvojamā iekštelpa	4	2.5	2.5	2.5	19.0	-
143	Istaba	Nedzīvojamā iekštelpa	4	2.5	2.5	2.5	18.0	-
144	Istaba	Nedzīvojamā iekštelpa	4	2.5	2.5	2.5	18.5	-
145	Istaba	Nedzīvojamā iekštelpa	4	2.5	2.5	2.5	18.7	-
146	Istaba	Nedzīvojamā iekštelpa	4	2.5	2.5	2.5	18.7	-
147	Istaba	Nedzīvojamā iekštelpa	4	2.5	2.5	2.5	18.2	-
148	Istaba	Nedzīvojamā iekštelpa	4	2.5	2.5	2.5	17.9	-
149	Mazgātuve	Nedzīvojamā iekštelpa	4	2.5	2.5	2.5	3.2	-
150	Mazgātuve	Nedzīvojamā iekštelpa	4	2.5	2.5	2.5	7.6	-
151	Mazgātuve	Nedzīvojamā iekštelpa	4	2.5	2.5	2.5	12.9	-
152	Tualete	Nedzīvojamā iekštelpa	4	2.5	2.5	2.5	12.6	-
153	Kāpņu telpa	Nedzīvojamā iekštelpa	4	2.5	2.5	2.5	17.1	-
154	Istaba	Nedzīvojamā iekštelpa	4	2.5	2.5	2.5	17.0	-
155	Istaba	Nedzīvojamā iekštelpa	4	2.5	2.5	2.5	18.5	-
156	Istaba	Nedzīvojamā iekštelpa	4	2.5	2.5	2.5	18.7	-
157	Istaba	Nedzīvojamā iekštelpa	4	2.5	2.5	2.5	18.9	-
158	Istaba	Nedzīvojamā iekštelpa	4	2.5	2.5	2.5	18.4	-
159	Koridors	Nedzīvojamā iekštelpa	4	2.5	2.5	2.5	152.3	-
160	Istaba	Nedzīvojamā iekštelpa	4	2.5	2.5	2.5	18.5	-
161	Istaba	Nedzīvojamā iekštelpa	4	2.5	2.5	2.5	18.4	-
162	Istaba	Nedzīvojamā iekštelpa	4	2.5	2.5	2.5	18.5	-
163	Istaba	Nedzīvojamā iekštelpa	4	2.5	2.5	2.5	18.5	-
164	Istaba	Nedzīvojamā iekštelpa	4	2.5	2.5	2.5	17.5	-
165	Kāpņu telpa	Nedzīvojamā iekštelpa	5	2.5	2.5	2.5	3.7	-
166	Tualete	Nedzīvojamā iekštelpa	4	2.5	2.5	2.5	12.9	-
167	Tualete	Nedzīvojamā iekštelpa	5	2.5	2.5	2.5	13.1	-

168	Mazgātuve	Nedzīvojamā iekštelpa	5	2.5	2.5	2.5	3.5	-
169	Mazgātuve	Nedzīvojamā iekštelpa	5	2.5	2.5	2.5	6.8	-
170	Istaba	Nedzīvojamā iekštelpa	5	2.5	2.5	2.5	18.2	-
171	Istaba	Nedzīvojamā iekštelpa	5	2.5	2.5	2.5	18.3	-
172	Istaba	Nedzīvojamā iekštelpa	5	2.5	2.5	2.5	18.5	-
173	Istaba	Nedzīvojamā iekštelpa	5	2.5	2.5	2.5	18.5	-
174	Istaba	Nedzīvojamā iekštelpa	5	2.5	2.5	2.5	18.7	-
175	Istaba	Nedzīvojamā iekštelpa	5	2.5	2.5	2.5	19.0	-
176	Istaba	Nedzīvojamā iekštelpa	5	2.5	2.5	2.5	18.7	-
177	Istaba	Nedzīvojamā iekštelpa	5	2.5	2.5	2.5	18.6	-
178	Istaba	Nedzīvojamā iekštelpa	5	2.5	2.5	2.5	18.4	-
179	Istaba	Nedzīvojamā iekštelpa	5	2.5	2.5	2.5	18.9	-
180	Ventkamera	Nedzīvojamā iekštelpa	5	2.5	2.5	2.5	37.7	-
181	Istaba	Nedzīvojamā iekštelpa	5	2.5	2.5	2.5	18.0	-
182	Istaba	Nedzīvojamā iekštelpa	5	2.5	2.5	2.5	18.5	-
183	Istaba	Nedzīvojamā iekštelpa	5	2.5	2.5	2.5	18.7	-
184	Istaba	Nedzīvojamā iekštelpa	5	2.5	2.5	2.5	18.7	-
185	Istaba	Nedzīvojamā iekštelpa	5	2.5	2.5	2.5	18.2	-
186	Istaba	Nedzīvojamā iekštelpa	5	2.5	2.5	2.5	17.9	-
187	Mazgātuve	Nedzīvojamā iekštelpa	5	2.5	2.5	2.5	3.2	-
188	Mazgātuve	Nedzīvojamā iekštelpa	5	2.5	2.5	2.5	6.9	-
189	Mazgātuve	Nedzīvojamā iekštelpa	5	2.5	2.5	2.5	12.9	-
190	Tualete	Nedzīvojamā iekštelpa	5	2.5	2.5	2.5	12.6	-
191	Kāpņu telpa	Nedzīvojamā iekštelpa	5	2.5	2.5	2.5	3.7	-
192	Istaba	Nedzīvojamā iekštelpa	5	2.5	2.5	2.5	16.9	-
193	Istaba	Nedzīvojamā iekštelpa	5	2.5	2.5	2.5	18.5	-
194	Istaba	Nedzīvojamā iekštelpa	5	2.5	2.5	2.5	18.7	-
195	Istaba	Nedzīvojamā iekštelpa	5	2.5	2.5	2.5	18.9	-
196	Istaba	Nedzīvojamā iekštelpa	5	2.5	2.5	2.5	18.4	-
197	Koridors	Nedzīvojamā iekštelpa	5	2.5	2.5	2.5	148.4	-
198	Istaba	Nedzīvojamā iekštelpa	5	2.5	2.5	2.5	18.5	-
199	Istaba	Nedzīvojamā iekštelpa	5	2.5	2.5	2.5	18.4	-

200	Istaba	Nedzīvojamā iekštelpa	5	2.5	2.5	2.5	18.5	-
201	Istaba	Nedzīvojamā iekštelpa	5	2.5	2.5	2.5	18.5	-
202	Istaba	Nedzīvojamā iekštelpa	5	2.5	2.5	2.5	17.5	-
203	Kāpņu telpa	Nedzīvojamā iekštelpa	-1	2.4	2.4	2.4	12.6	-
204	Iekštelpa	Nedzīvojamā iekštelpa	-1	2.4	2.4	2.4	33.8	-
205	Pagrabs	Nedzīvojamā iekštelpa	-1	2.4	2.4	2.4	36.0	-
206	Pagrabs	Nedzīvojamā iekštelpa	-1	2.4	2.4	2.4	36.0	-
207	Pagrabs	Nedzīvojamā iekštelpa	-1	2.4	2.4	2.4	36.0	-
208	Pagrabs	Nedzīvojamā iekštelpa	-1	2.4	2.4	2.4	17.4	-
209	Pagrabs	Nedzīvojamā iekštelpa	-1	2.4	2.4	2.4	17.4	-
210	Pagrabs	Nedzīvojamā iekštelpa	-1	2.18	2.18	2.18	35.9	-
211	Palīgtelpa	Nedzīvojamā iekštelpa	-1	2.29	2.29	2.29	34.6	-
212	Siltummezgls	Nedzīvojamā iekštelpa	-1	2.29	2.29	2.29	35.5	-
213	Palīgtelpa	Nedzīvojamā iekštelpa	-1	2.29	2.29	2.29	3.2	-
214	Palīgtelpa	Nedzīvojamā iekštelpa	-1	2.29	2.29	2.29	34.5	-
215	Kāpņu telpa	Nedzīvojamā iekštelpa	-1	2.4	2.4	2.4	12.6	-
216	Koridors	Nedzīvojamā iekštelpa	-1	2.29	2.29	2.29	21.2	-
217	Palīgtelpa	Nedzīvojamā iekštelpa	-1	2.29	2.29	2.29	16.9	-
218	Pagrabs	Nedzīvojamā iekštelpa	-1	2.4	2.4	2.4	17.2	-
219	Pagrabs	Nedzīvojamā iekštelpa	-1	2.4	2.4	2.4	17.2	-
220	Pagrabs	Nedzīvojamā iekštelpa	-1	2.15	2.15	2.15	35.0	-
221	Koridors	Nedzīvojamā iekštelpa	-1	2.39	2.39	2.39	189.7	-
222	Pagrabs	Nedzīvojamā iekštelpa	-1	2.4	2.4	2.4	34.7	-
223	Pagrabs	Nedzīvojamā iekštelpa	-1	2.4	2.4	2.4	34.8	-
224	Pagrabs	Nedzīvojamā iekštelpa	-1	2.4	2.4	2.4	16.3	-

### Reģistrētie labiekārtojumi

Labiekārtojuma veids	Apjoms (ja tāds ir)	Labiekārtojuma noteikšanas veids (ja tāds ir)
Apkure. Centralizētā		Apvidū ir konstatēts
Attīrīšanas iekārtas. Bioloģiskās		Apvidū ir konstatēts
Aukstā ūdens apgāde. Centralizētā		Apvidū ir konstatēts
Citi, iepriekš neklasificēti, labiekārtojumi. Pods / pusuārs / bidē		Apvidū ir konstatēts
Citi, iepriekš neklasificēti, labiekārtojumi. Vanna / duša		Apvidū ir konstatēts
Drošības sistēmas. Uguns aizsardzības sistēma		Apvidū ir konstatēts
Elektroapgāde. Centralizētā		Apvidū ir konstatēts
Ēkas energoefektivitāte. Aprēķinātais īpatnējais enerģijas patēriņš kWh/m <sup>2</sup> gadā	18	Nav iespējams pārbaudīt

Kanalizācija. Centralizētā	Apvidū ir konstatēts
Karstā ūdens apgāde. Lokālā	Apvidū ir konstatēts
Kurināmais. Cietais	Apvidū ir konstatēts
Vājstrāvas tīkli. Telefons	Apvidū ir konstatēts
Vēdināšana. Piespiedu	Apvidū ir konstatēts

Datums: 16.11.2012

### Būves apjoma rādītāji

Apjoma rādītāja veids	Apjoma rādītāja nosaukums	Apjoms un mērvienība	Tipa/elementa kods	Tipa/elementa nosaukums
Apbūves laukums	-	930.6 apbūves laukuma kv.m.	-	-
Būvtilpums	-	16677.0 kub.m.	-	-

### Būves konstruktīvie elementi

Nosaukums	Materiāls	Konstruktijas veids	Ekspluatācijas uzsākšanas gads	Ekspluatācijā pieņemšanas gads(-i)	Nolietojums (%)
Pamati	Dzelzsbetona bloki	Dzelzsbetona bloki (lentveida)	1972	-	8
Ārsienas un karkasi	Māla kieģeļi, Gāzbetona paneļi	Kieģeļu mūris (2,5 kieģeļu biezumā un biežāks), Gāzbetona paneļi	1972	-	11
Pārsegumi	Dzelzsbetona paneļi	Dzelzsbetona paneļi	1972	-	8
Jumts (nesošā konstrukcija)	Koka spāres	Koka konstrukcijas	2012	-	0
Jumts (segums)	Ruberoīds	Ruberoīds	2012	-	0

### Reģistrētie labiekārtojumi

Labiekārtojuma veids	Apjoms (ja tāds ir)	Labiekārtojuma noteikšanas veids (ja tāds ir)
Attīrīšanas iekārtas. Bioloģiskās		Apvidū ir konstatēts
Aukstā ūdens apgāde. Centralizētā		Apvidū ir konstatēts
Citi, iepriekš neklasificēti, labiekārtojumi. Pods / pisuārs / bidē		Apvidū ir konstatēts
Citi, iepriekš neklasificēti, labiekārtojumi. Vanna / duša		Apvidū ir konstatēts
Drošības sistēmas. Ugunsaizsardzības sistēma		Apvidū ir konstatēts
Elektroapgāde. Centralizētā		Apvidū ir konstatēts
Ēkas energoefektivitāte. Aprēķinātais īpatnējais enerģijas patēriņš kWh/m <sup>2</sup> gadā	18	Nav iespējams pārbaudīt
Kanalizācija. Centralizētā		Apvidū ir konstatēts
Karstā ūdens apgāde. Lokālā		Apvidū ir konstatēts
Kurināmais. Cietais		Apvidū ir konstatēts
Vājstrāvas tīkli. Telefons		Apvidū ir konstatēts
Vēdināšana. Piespiedu		Apvidū ir konstatēts

Datums: 16.11.2012

70540080450003	1/1	1646	Oškaina iela 10, Ērgļi, Ērgļu pag., Madonas nov., LV-4840	Sakņu un materiālu noliktava
----------------	-----	------	---	------------------------------

Kadastrālā vērtība (EUR):	1646
Kadastrālās vērtības noteikšanas datums:	13.07.2021
Prognozētā kadastrālā vērtība (EUR):	1646 (pēc kadastra datu stāvokļa uz 01.06.2021; izmantošanai no 2022.gada)
Projektētā kadastrālā vērtība (EUR):	2611 (pēc kadastra datu stāvokļa uz 13.05.2021; izmantošanai no 2025.gada)
Nekustamā īpašuma objekta platība (kv.m.):	272.0

Galvenais lietošanas veids:	1271 - Lauksaimniecības nedzīvojamās ēkas
Būves tips:	12710101 - Lauksaimniecības produkcijas noliktavas un apstrādes ēkas
Ekspluatācijas uzsākšanas gads:	1987
Ekspluatācijā pieņemšanas gads(-i):	-
Kadastrālās uzmērīšanas datums:	12.12.2005

**Būves kadastrālā uzmērīšana**

Telpu grupu skaits:	10
Virszemes stāvu skaits:	1
Pazemes stāvu skaits:	1
Nolietojums (%):	25
Nolietojuma aprēķina datums:	-

**Telpu grupas**

<b>Kadastra apzīmējums</b>	<b>Adrese</b>
70540080450003001	-

Kadastrālā vērtība (EUR):	107
Kadastrālās vērtības noteikšanas datums:	13.07.2021
Prognozētā kadastrālā vērtība (EUR):	107 (pēc kadastra datu stāvokļa uz 01.06.2021; izmantošanai no 2022.gada)
Projektētā kadastrālā vērtība (EUR):	170 (pēc kadastra datu stāvokļa uz 13.05.2021; izmantošanai no 2025.gada)
Nosaukums:	garāža
Lietošanas veids:	1263 - Izglītības iestāžu telpu grupa
Stāvs (piesaistes):	1
Telpu skaits:	1
Kadastrālās uzmērīšanas datums:	12.12.2005
Telpu grupas ekspluatācijā pieņemšanas gads(-i):	-

**Telpas**

Telpas numurs telpu grupā	Nosaukums	Telpas veids	Stāvs	Augstums (m)	Mazākais augstums (m)	Lielākais augstums (m)	Platība (kv.m.)	Ekspluatācijā pieņemšanas gads(-i)
1	Garāža	Nedzīvojamā iekštelpa	1	2.6	-	-	17.7	-

70540080450003002	-
-------------------	---

Kadastrālā vērtība (EUR):	107
Kadastrālās vērtības noteikšanas datums:	13.07.2021
Prognozētā kadastrālā vērtība (EUR):	107 (pēc kadastra datu stāvokļa uz 01.06.2021; izmantošanai no 2022.gada)
Projektētā kadastrālā vērtība (EUR):	170 (pēc kadastra datu stāvokļa uz 13.05.2021; izmantošanai no 2025.gada)
Nosaukums:	garāža
Lietošanas veids:	1263 - Izglītības iestāžu telpu grupa
Stāvs (piesaistes):	1
Telpu skaits:	1
Kadastrālās uzmērīšanas datums:	12.12.2005
Telpu grupas ekspluatācijā pieņemšanas gads(-i):	-

**Telpas**

Telpas numurs telpu	Nosaukums	Telpas veids	Stāvs	Augstums (m)	Mazākais augstums (m)	Lielākais augstums (m)	Platība (kv.m.)	Ekspluatācijā pieņemšanas gads(-i)
---------------------	-----------	--------------	-------	--------------	-----------------------	------------------------	-----------------	------------------------------------

grupā								
1	Garāža	Nedzīvojamā iekštelpa	1	2.6	-	-	17.7	-

70540080450003003

-

Kadastrālā vērtība (EUR):	107
Kadastrālās vērtības noteikšanas datums:	13.07.2021
Prognozētā kadastrālā vērtība (EUR):	107 (pēc kadastra datu stāvokļa uz 01.06.2021; izmantošanai no 2022.gada)
Projektētā kadastrālā vērtība (EUR):	170 (pēc kadastra datu stāvokļa uz 13.05.2021; izmantošanai no 2025.gada)
Nosaukums:	garāža
Lietošanas veids:	1263 - Izglītības iestāžu telpu grupa
Stāvs (piesaistes):	1
Telpu skaits:	1
Kadastrālās uzmērīšanas datums:	12.12.2005
Telpu grupas ekspluatācijā pieņemšanas gads(-i):	-

**Telpas**

Telpas numurs telpu grupā	Nosaukums	Telpas veids	Stāvs	Augstums (m)	Mazākais augstums (m)	Lielākais augstums (m)	Platība (kv.m.)	Ekspluatācijā pieņemšanas gads(-i)
1	Garāža	Nedzīvojamā iekštelpa	1	2.6	-	-	17.7	-

70540080450003004

-

Kadastrālā vērtība (EUR):	107
Kadastrālās vērtības noteikšanas datums:	13.07.2021
Prognozētā kadastrālā vērtība (EUR):	107 (pēc kadastra datu stāvokļa uz 01.06.2021; izmantošanai no 2022.gada)
Projektētā kadastrālā vērtība (EUR):	170 (pēc kadastra datu stāvokļa uz 13.05.2021; izmantošanai no 2025.gada)
Nosaukums:	garāža
Lietošanas veids:	1263 - Izglītības iestāžu telpu grupa
Stāvs (piesaistes):	1
Telpu skaits:	1
Kadastrālās uzmērīšanas datums:	12.12.2005
Telpu grupas ekspluatācijā pieņemšanas gads(-i):	-

**Telpas**

Telpas numurs telpu grupā	Nosaukums	Telpas veids	Stāvs	Augstums (m)	Mazākais augstums (m)	Lielākais augstums (m)	Platība (kv.m.)	Ekspluatācijā pieņemšanas gads(-i)
1	Garāža	Nedzīvojamā iekštelpa	1	2.6	-	-	17.7	-

70540080450003005

-

Kadastrālā vērtība (EUR):	107
Kadastrālās vērtības noteikšanas datums:	13.07.2021
Prognozētā kadastrālā vērtība (EUR):	107 (pēc kadastra datu stāvokļa uz 01.06.2021; izmantošanai no 2022.gada)
Projektētā kadastrālā vērtība (EUR):	170 (pēc kadastra datu stāvokļa uz 13.05.2021; izmantošanai no 2025.gada)
Nosaukums:	garāža
Lietošanas veids:	1263 - Izglītības iestāžu telpu grupa

Stāvs (piesaistes):	1
Telpu skaits:	1
Kadastrālās uzmērīšanas datums:	12.12.2005
Telpu grupas ekspluatācijā pieņemšanas gads(-i):	-

**Telpas**

Telpas numurs telpu grupā	Nosaukums	Telpas veids	Stāvs	Augstums (m)	Mazākais augstums (m)	Lielākais augstums (m)	Platība (kv.m.)	Ekspluatācijā pieņemšanas gads(-i)
1	Garāža	Nedzīvojamā iekštelpa	1	2.6	-	-	17.7	-

70540080450003006

-

Kadastrālā vērtība (EUR):	107
Kadastrālās vērtības noteikšanas datums:	13.07.2021
Prognozētā kadastrālā vērtība (EUR):	107 (pēc kadastra datu stāvokļa uz 01.06.2021; izmantošanai no 2022.gada)
Projektētā kadastrālā vērtība (EUR):	170 (pēc kadastra datu stāvokļa uz 13.05.2021; izmantošanai no 2025.gada)
Nosaukums:	garāža
Lietošanas veids:	1263 - Izglītības iestāžu telpu grupa
Stāvs (piesaistes):	1
Telpu skaits:	1
Kadastrālās uzmērīšanas datums:	12.12.2005
Telpu grupas ekspluatācijā pieņemšanas gads(-i):	-

**Telpas**

Telpas numurs telpu grupā	Nosaukums	Telpas veids	Stāvs	Augstums (m)	Mazākais augstums (m)	Lielākais augstums (m)	Platība (kv.m.)	Ekspluatācijā pieņemšanas gads(-i)
1	Garāža	Nedzīvojamā iekštelpa	1	2.6	-	-	17.7	-

70540080450003007

-

Kadastrālā vērtība (EUR):	107
Kadastrālās vērtības noteikšanas datums:	13.07.2021
Prognozētā kadastrālā vērtība (EUR):	107 (pēc kadastra datu stāvokļa uz 01.06.2021; izmantošanai no 2022.gada)
Projektētā kadastrālā vērtība (EUR):	170 (pēc kadastra datu stāvokļa uz 13.05.2021; izmantošanai no 2025.gada)
Nosaukums:	garāža
Lietošanas veids:	1263 - Izglītības iestāžu telpu grupa
Stāvs (piesaistes):	1
Telpu skaits:	1
Kadastrālās uzmērīšanas datums:	12.12.2005
Telpu grupas ekspluatācijā pieņemšanas gads(-i):	-

**Telpas**

Telpas numurs telpu grupā	Nosaukums	Telpas veids	Stāvs	Augstums (m)	Mazākais augstums (m)	Lielākais augstums (m)	Platība (kv.m.)	Ekspluatācijā pieņemšanas gads(-i)
1	Garāža	Nedzīvojamā iekštelpa	1	2.6	-	-	17.7	-



70540080450003008

-

Kadastrālā vērtība (EUR):	107
Kadastrālās vērtības noteikšanas datums:	13.07.2021
Prognozētā kadastrālā vērtība (EUR):	107 (pēc kadastra datu stāvokļa uz 01.06.2021; izmantošanai no 2022.gada)
Projektētā kadastrālā vērtība (EUR):	170 (pēc kadastra datu stāvokļa uz 13.05.2021; izmantošanai no 2025.gada)
Nosaukums:	garāža
Lietošanas veids:	1263 - Izglītības iestāžu telpu grupa
Stāvs (piesaistes):	1
Telpu skaits:	1
Kadastrālās uzmērīšanas datums:	12.12.2005
Telpu grupas ekspluatācijā pieņemšanas gads(-i):	-

**Telpas**

Telpas numurs telpu grupā	Nosaukums	Telpas veids	Stāvs	Augstums (m)	Mazākais augstums (m)	Lielākais augstums (m)	Platība (kv.m.)	Ekspluatācijā pieņemšanas gads(-i)
1	Garāža	Nedzīvojamā iekštelpa	1	2.6	-	-	17.7	-

70540080450003009

-

Kadastrālā vērtība (EUR):	395
Kadastrālās vērtības noteikšanas datums:	13.07.2021
Prognozētā kadastrālā vērtība (EUR):	395 (pēc kadastra datu stāvokļa uz 01.06.2021; izmantošanai no 2022.gada)
Projektētā kadastrālā vērtība (EUR):	626 (pēc kadastra datu stāvokļa uz 13.05.2021; izmantošanai no 2025.gada)
Nosaukums:	Pagrabs
Lietošanas veids:	1263 - Izglītības iestāžu telpu grupa
Stāvs (piesaistes):	-1
Telpu skaits:	1
Kadastrālās uzmērīšanas datums:	12.12.2005
Telpu grupas ekspluatācijā pieņemšanas gads(-i):	-

**Telpas**

Telpas numurs telpu grupā	Nosaukums	Telpas veids	Stāvs	Augstums (m)	Mazākais augstums (m)	Lielākais augstums (m)	Platība (kv.m.)	Ekspluatācijā pieņemšanas gads(-i)
1	Pagrabs	Nedzīvojamā iekštelpa	-1	2.25	-	-	65.2	-

70540080450003010

-

Kadastrālā vērtība (EUR):	395
Kadastrālās vērtības noteikšanas datums:	13.07.2021
Prognozētā kadastrālā vērtība (EUR):	395 (pēc kadastra datu stāvokļa uz 01.06.2021; izmantošanai no 2022.gada)
Projektētā kadastrālā vērtība (EUR):	626 (pēc kadastra datu stāvokļa uz 13.05.2021; izmantošanai no 2025.gada)
Nosaukums:	Pagrabs
Lietošanas veids:	1263 - Izglītības iestāžu telpu grupa
Stāvs (piesaistes):	-1
Telpu skaits:	1
Kadastrālās uzmērīšanas datums:	12.12.2005

Telpu grupas ekspluatācijā pieņemšanas gads(-i):

-

**Telpas**

Telpas numurs telpu grupā	Nosaukums	Telpas veids	Stāvs	Augstums (m)	Mazākais augstums (m)	Lielākais augstums (m)	Platība (kv.m.)	Ekspluatācijā pieņemšanas gads(-i)
1	Pagrabs	Nedzīvojamā iekštelpa	-1	2.25	-	-	65.2	-

**Būves apjoma rādītāji**

Apjoma rādītāja veids	Apjoma rādītāja nosaukums	Apjoms un mērvienība	Tipa/elementa kods	Tipa/elementa nosaukums
Apbūves laukums	-	156.8 apbūves laukuma kv.m.	-	-
Būvtilpums	-	800.0 kub.m.	-	-

**Būves konstruktīvie elementi**

Nosaukums	Materiāls	Konstrukcijas veids	Ekspluatācijas uzsākšanas gads	Ekspluatācijā pieņemšanas gads(-i)	Nolietojums (%)
Pamati	Dzelzsbetons	-	1987	-	25
Ārsienas un karkasi	Silikātķieģeļi	-	1987	-	20
Pārsegumi	Dzelzsbetons	-	1987	-	20
Jumts (segums)	Elastīgie lokšņu materiāli	-	1987	-	50

**Reģistrētie labiekārtojumi**

Labiekārtojuma veids	Apjoms (ja tāds ir)	Labiekārtojuma noteikšanas veids (ja tāds ir)
Elektroapgāde		

**Īpašnieki**

Personas kods / reģ. nr.	Vārds, uzvārds / Nosaukums	Domājamās daļas	Personas statuss	Īpašuma kad. nr. / būves kad. apz.	Adrese
90000014724	Finanšu ministrija	1/1	valsts	70540050007	Smilšu iela 1, Rīga, LV-1050

Šai informācijai ir tikai informatīvs raksturs un tai nav juridiska spēka.

# LATVIJAS REPUBLIKA

## ZEMES ROBEŽU PLĀNS

Zemes vienības kadastra apzīmējums: 7054 008 0805



Plāns izgatavots, pamatojoties uz Ministru kabineta 2020.gada 30.jūnija rīkojumu Nr.353 (prot.Nr. 42 19.§) "Par izglītības un zinātnes ministrijas valdījumā esošo valsts nekustamo īpašumu nodošanu Finanšu ministrijas valdījumā un pārdošanu" un Ērgļu novada būvvaldes 19.05.2021. lēmumu Nr. 10-07/28-Ē "Par zemes ierīcības projekta apstiprināšanu".

Zemes vienība izveidota, sadalot zemes vienību ar kadastra apzīmējumu 7054 008 0450.

Robežas uzmērītas: 2021.gada 15.aprīlī un 2021.gada 18.jūnijā

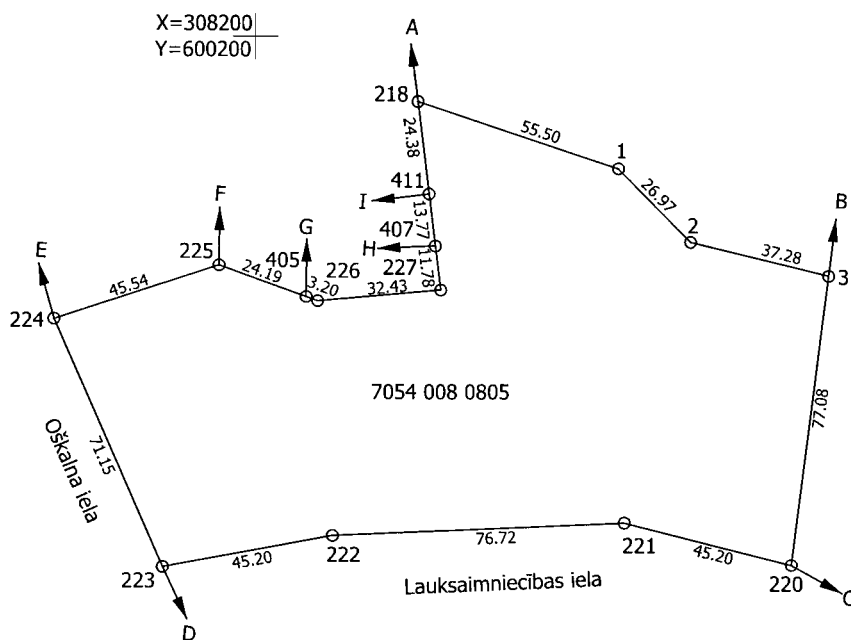

Plāna mērogs 1:2000

Zemes vienības platība: 1.5011 ha

SIA "GEOPOLS.LV" valdes locekle		Māra Ozoliņa	18.06.2021.
Ierosinātājs ir informēts par kadastrālās uzmērīšanas laikā veiktajām darbībām, to rezultātiem.		VAS "Valsts nekustamie īpašumi" pilnvarota persona: Dace Iljenko	18.06.2021.

ZEMES VIENĪBA UZMĒRĪTA  
LKS-92 TM  
Mēroga koeficients: 0.999723

ZEMES VIENĪBAS IZVIETOJUMA SHĒMA:



Robežojošo zemes vienību saraksts:

- no A līdz B: 7054 008 0806;
- no B līdz C: 7054 008 0012 - Lauksaimniecības iela 12;
- no C līdz D: 7054 008 0602;
- no D līdz E: 7054 008 0601;
- no E līdz F: 7054 008 0366 - Oškalna iela 12;
- no F līdz G: 7054 008 0515 - Oškalna iela 12C;
- no G līdz H: 7054 008 0691 - Oškalna iela 12D;
- no H līdz I: 7054 008 0693 - Oškalna iela 12E;
- no I līdz A: 7054 008 0515 - Oškalna iela 12C

Plāna mērogs 1:2000

Zemes vienības platība: 1.5011 ha

Mērnieks Aigars Rikmanis (sertifikāta Nr. AB0188, derīgs no 29.11.2019. līdz 14.11.2025.) apliecina, ka plāns izgatavots atbilstoši Ministru kabineta 2011.gada 27.decembra noteikumiem Nr. 1019 "Zemes kadastrālās uzmērīšanas noteikumi"

Aigars Rikmanis

18.06.2021.

# LATVIJAS REPUBLIKA



## SITUĀCIJAS PLĀNS

Zemes vienības kadastra apzīmējums: 7054 008 0805

Situācijas elementi uzmērīti: 2021.gada 15.aprīlī un 2021.gada 18.jūnijā

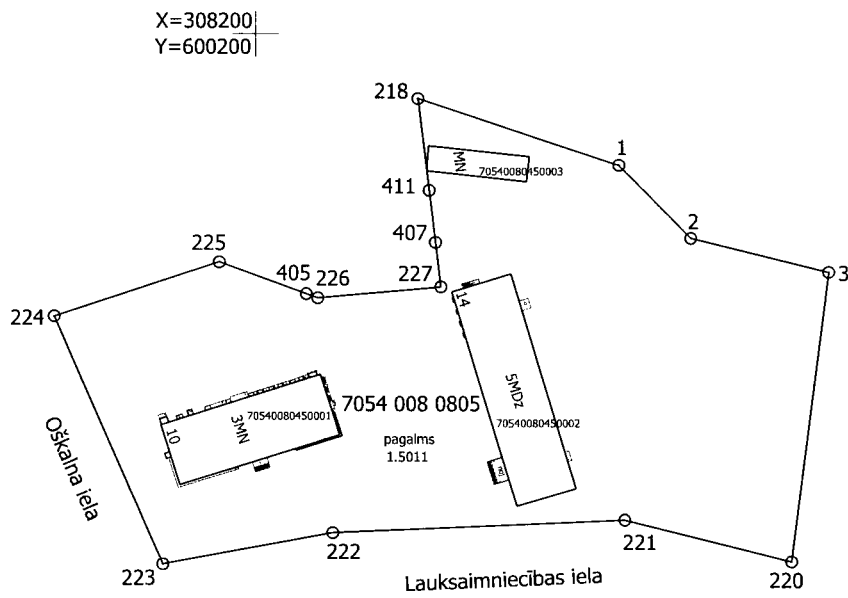
Plāna mērogs 1:2000

Zemes vienības platība: 1.5011 ha

SIA "GEOPOLS.LV" valdes locekle		Māra Ozoliņa	18.06.2021.
Ierosinātājs ir informēts par kadastrālās uzmērīšanas laikā veiktajām darbībām, to rezultātiem.		VAS "Valsts nekustamie īpašumi" pilnvarota persona: Dace Iljenko	18.06.2021.

ZEMES LIETOŠANAS VEIDU EKSPLIKĀCIJA

Zemes vienības platība ha	ZEMES LIETOŠANAS VEIDU EKSPLIKĀCIJA													
	Lauksaimniecībā izmantojamā zeme	tajā skaitā				Meži	Krūmāji	Purvi	Ūdens objektu zeme	tajā skaitā		Zeme zem ēkām un pagalmiem	Zeme zem ceļiem	Pārējās zemes
		Aramzeme	Augļu dārzī	Plavas	Ganības					zem ūdeņiem	zem zivju dīķiem			
1.5011	-	-	-	-	-	-	-	-	-	-	1.5011	-	-	



Plāna mērogs 1:2000

Mērnieks Aigars Rikmanis (sertifikāta Nr. AB0188, derīgs no 29.11.2019. līdz 14.11.2025.) apliecina, ka plāns izgatavots atbilstoši Ministru kabineta 2011.gada 27.decembra noteikumiem Nr. 1019 "Zemes kadastrālās uzmērīšanas noteikumi"

Aigars Rikmanis

18.06.2021.

# LATVIJAS REPUBLIKA

## APGRŪTINĀJUMU PLĀNS

uz piecām caurauklotām un aizzīmogatām lapām

Zemes vienības kadastra apzīmējums: 7054 008 0805

Apgrūtinājumu saraksts:

1.	7312010300	ekspluatācijas aizsargjoslas teritorija gar pašteses kanalizācijas vadu - 0.0622 ha
2.	7312010300	ekspluatācijas aizsargjoslas teritorija gar pašteses kanalizācijas vadu - 0.1125 ha
3.	7312010300	ekspluatācijas aizsargjoslas teritorija gar pašteses kanalizācijas vadu - 0.0369 ha
4.	7312050201	ekspluatācijas aizsargjoslas teritorija gar elektrisko tīklu kabeļu līniju - 0.0421 ha
5.	7312050201	ekspluatācijas aizsargjoslas teritorija gar elektrisko tīklu kabeļu līniju - 0.0457 ha
6.	7312040100	ekspluatācijas aizsargjoslas teritorija gar pazemes elektronisko sakaru tīklu līniju un kabeļu kanalizāciju - 0.0042 ha
7.	7312040100	ekspluatācijas aizsargjoslas teritorija gar pazemes elektronisko sakaru tīklu līniju un kabeļu kanalizāciju - 0.0010 ha
8.	7312040100	ekspluatācijas aizsargjoslas teritorija gar pazemes elektronisko sakaru tīklu līniju un kabeļu kanalizāciju - 0.0026 ha
9.	7312010101	ekspluatācijas aizsargjoslas teritorija ap ūdensvadu, kas atrodas līdz 2 metru dziļumam - 0.0635 ha
10.	7312010101	ekspluatācijas aizsargjoslas teritorija ap ūdensvadu, kas atrodas līdz 2 metru dziļumam - 0.0419 ha
11.	7312060100	ekspluatācijas aizsargjoslas teritorija gar pazemes siltumvadu, siltumapgādes iekārtu un būvi - 0.0157 ha
12.	7312060100	ekspluatācijas aizsargjoslas teritorija gar pazemes siltumvadu, siltumapgādes iekārtu un būvi - 0.0521 ha

Apgrūtinājumu plāns izgatavots: 2021.gada 18.jūnijā

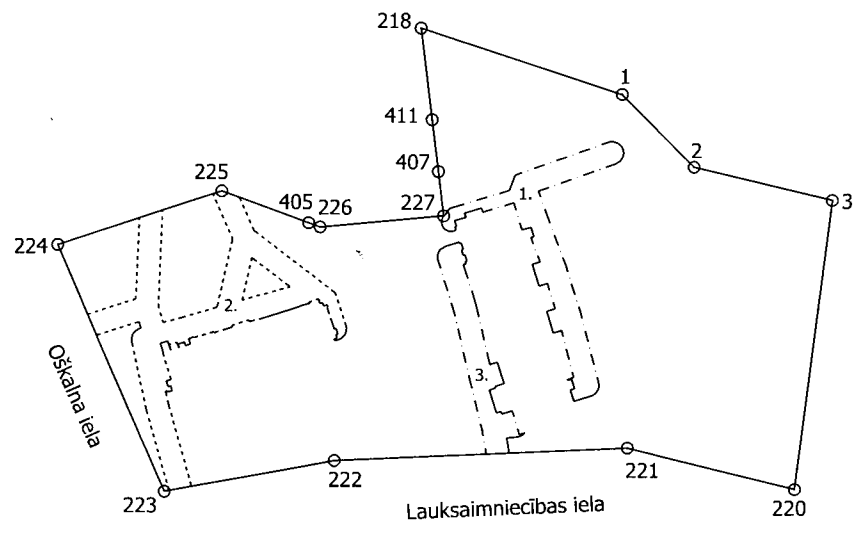
Plāna mērogs 1:2000

Zemes vienības platība: 1.5011 ha

1.lapa no 5

Saskaņoja: <i>Ērgļes novada būvvaldes vadītāja</i>	(paraksts)	<i>I. Kečlere - Krūmiņa</i>	<i>22.06.2021.</i>
SIA "GEOPOLS.LV" valdes locekle	<i>M. Ozoliņa</i>	Māra Ozoliņa	18.06.2021.
Ierosinātais ir informēts par kadastrālās uzmērīšanas laikā veiktajām darbībām, to rezultātiem.	<i>Dace Iljenko</i>	VAS "Valsts nekustamie īpašumi" pilnvarota persona: Dace Iljenko	18.06.2021.

X=308200|  
Y=600200|



Plāna mērogs 1:2000  
2.lapa no 5

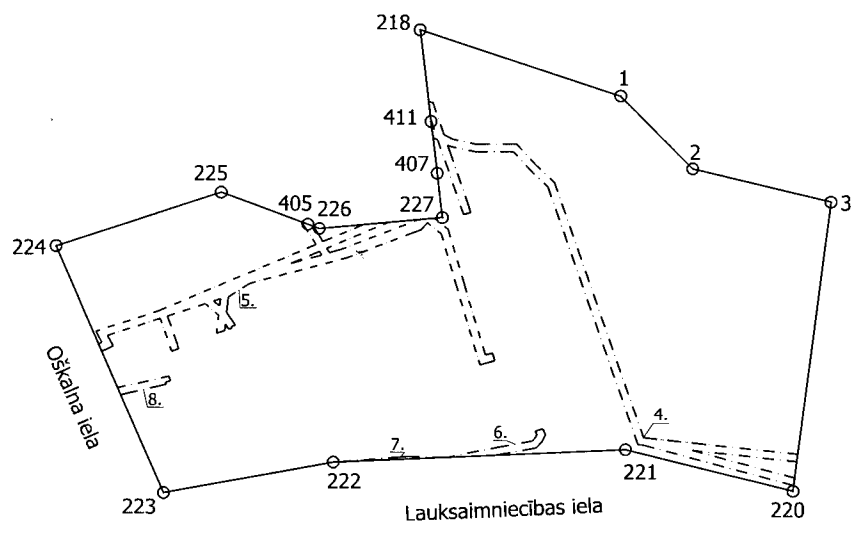
Mērnieks Aigars Rikmanis (sertifikāta Nr. AB0188, derīgs no 29.11.2019. līdz 14.11.2025.) apliecina, ka plāns izgatavots atbilstoši Ministru kabineta 2011.gada 27.decembra noteikumiem Nr. 1019 "Zemes kadastrālās uzmērīšanas noteikumi"

Aigars Rikmanis

18.06.2021.



X=308200|  
Y=600200|



Plāna mērogs 1:2000

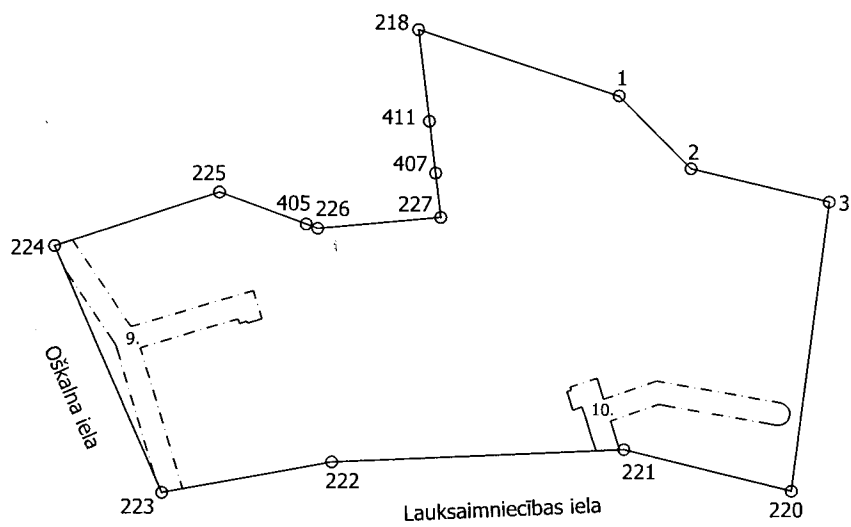
3.lapa no 5

Mērnieks Aigars Rikmanis (sertifikāta Nr. AB0188, derīgs no 29.11.2019. līdz 14.11.2025.) apliecina, ka plāns izgatavots atbilstoši Ministru kabineta 2011.gada 27.decembra noteikumiem Nr. 1019 "Zemes kadastrālās uzmērīšanas noteikumi"

Aigars Rikmanis

18.06.2021.

X=308200|  
Y=600200|



Plāna mērogs 1:2000

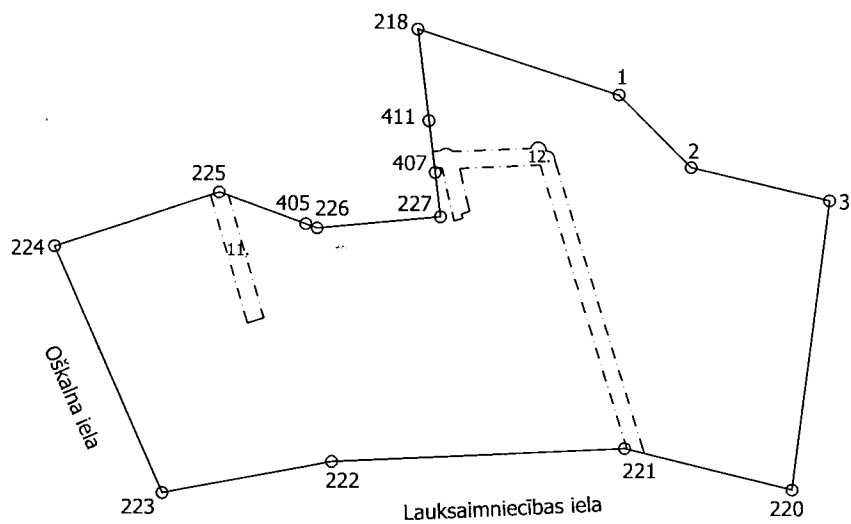
4.lapa no 5

Mērnīeks Aigars Rikmanis (sertifikāta Nr. AB0188, derīgs no 29.11.2019. līdz 14.11.2025.) apliecina, ka plāns izgatavots atbilstoši Ministru kabineta 2011.gada 27.decembra noteikumiem Nr. 1019 "Zemes kadastrālās uzmērīšanas noteikumi"

Aigars Rikmanis

18.06.2021.

X=308200  
Y=600200



Plāna mērogs 1:2000

5.lapa no 5

Mēriņeks Aigars Rikmanis (sertifikāta Nr. AB0188, derīgs no 29.11.2019. līdz 14.11.2025.) apliecina, ka plāns izgatavots atbilstoši Ministru kabineta 2011.gada 27.decembra noteikumiem Nr. 1019 "Zemes kadastrālās uzmērīšanas noteikumi"

Aigars Rikmanis

18.06.2021.

# ROBEŽAS NOTEIKŠANAS AKTS

Sastādīts 18.06.2021.

uz trim caursūtām un aizzīmogatām lapām

Oškalna iela, Ērgļi, Ērgļu pag.,  
Ērgļu nov.

(akta sastādīšanas vieta)

7054 008 0805

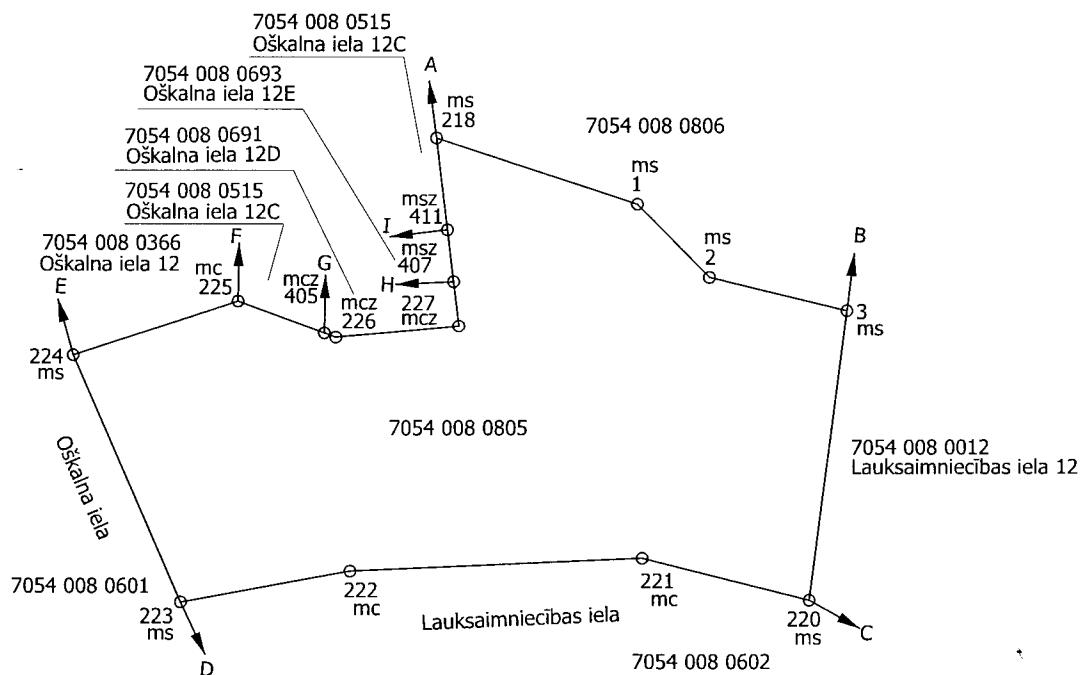
(zemes vienības kadastra apzīmējums)

SIA "GEOPOLS.LV" mērnies Aigars Rikmanis (sertifikāta Nr. AB0188, derīgs no 29.11.2019. līdz 14.11.2025.) apvidū noteica robežu zemes vienībai ar kadastra apzīmējumu 7054 008 0805, pamatojoties uz Ministru kabineta 2020.gada 30.jūnija rīkojumu Nr.353 (prot.Nr. 42 19.§) "Par izglītības un zinātnes ministrijas valdījumā esošo valsts nekustamo īpašumu nodošanu Finanšu ministrijas valdījumā un pārdošanu" un Ērgļu novada būvvaldes 19.05.2021. lēmumu Nr. 10-07/28-Ē "Par zemes ierīcības projekta apstiprināšanu".

Mērnies Aigars Rikmanis uz robežu noteikšanu uzaicināja šādas personas:

Zemes vienības kadastra apzīmējums	Īpašnieks	Uzaicinājuma veids (datums)
7054 008 0805, 7054 008 0806	Latvijas Republikas Finanšu ministrija	vēstule (03.06.2021.)
7054 008 0012	Jānis Bokta (personas kods 300751-11715)	

Robežu shēma:



Robežpunktu nostiprinājumi un to apzīmējumi:
mc - metāla caurule
ms - metāla stienis
mcz - metāla caurule zemē (slēptā robežzīme)
msz - metāla stienis zemē (slēptā robežzīme)

Robežu apraksts:



no 218 līdz 218 pa sauszemes līnijām no robežzīmes uz robežzīmi

Iebildumi par robežas atrašanās vietu apvidū:

*iebildumu nav*


Ar parakstu apliecinu, ka:

- 1) robeža noteikta bezstrīdus kārtībā, atrašanās vieta apvidū ir zināma un iebildumu nav;
- 2) līdz \_\_\_ .gada \_\_\_ — \_\_\_ apņemos robežzīmēm Nr. \_\_\_ — \_\_\_ izveidot kupicu;
- 3) izcirtīšu robežstīgas šādos robežposmos \_\_\_ — \_\_\_ . Uzturēšu tīras līdz \_\_\_ m platas robežstīgas uz sava īpašuma pusi no robežas, lai būtu nodrošināta redzamība starp robežzīmēm;
- 4) apņemos nodrošināt sava īpašuma robežzīmju saglabāšanu un nepieļaut to pārvietošanu vai iznīcināšanu.

Īpašnieka vārds, uzvārds	Zemes vienības kadastra apzīmējums	Paraksti
VAS "Valsts nekustamie īpašumi" pilnvarota persona: Dace Iljenko	7054 008 0805, 7054 008 0806	
Jānis Bokta (personas kods 300751-11715)	7054 008 0012	

Apliecinu, ka robeža noteikta atbilstoši Ministru kabineta 2011. gada 27. decembra noteikumiem Nr. 1019 "Zemes kadastrālās uzmērīšanas noteikumi".

Mērnieks



(paraksts)

Aigars Rikmanis

Apliecinu, ka robežzīmēm Nr. \_\_\_ — \_\_\_ ir izveidotas kupicas atbilstoši Ministru kabineta 2011. gada 27. decembra noteikumiem Nr. 1019 "Zemes kadastrālās uzmērīšanas noteikumi".  
Robežposmos \_\_\_ — \_\_\_ ir ierīkota vizūrstīga.

\_\_\_\_\_  
(datums)

\_\_\_\_\_  
(paraksts)

Aigars Rikmanis

# ROBEŽAS APSEKOŠANAS AKTS

Sastādīts 18.06.2021.

uz piecām cauršūtām un aizzīmogatām lapām

Oškalna iela, Ērgļi, Ērgļu pag.,  
Ērgļu nov.

(akta sastādīšanas vieta)

7054 008 0450

(zemes vienības kadastra apzīmējums)

SIA "GEOPOLS.LV" mērnieks Aigars Rikmanis (sertifikāta Nr. AB0188, derīgs no 29.11.2019. līdz 14.11.2025.) apsekoja apvidū zemes vienības ar kadastra apzīmējumu 7054 008 0450 (noteikts 04.10.1999.) un zemes vienības ar kadastra apzīmējumiem 7054 008 0449 (noteikts 01.10.1999.), 7054 008 0012 (ierādīts 16.09.1992.; apsekots 19.02.2008.), 7054 008 0602 (noteikts 30.08.2006.), 7054 008 0601 (noteikts 01.03.2005.), 7054 008 0366 (noteikts 12.11.1997.), 7054 008 0515 (noteikts 22.01.2005.), 7054 008 0691 (noteikts 22.01.2005.), 7054 008 0693 (noteikts 25.08.2011.) un 7054 008 0590 (noteikts 21.10.2004.) kopējos robežposmus.

Mērnieks Aigars Rikmanis uz robežu apsekošanu uzaicināja šādas personas:

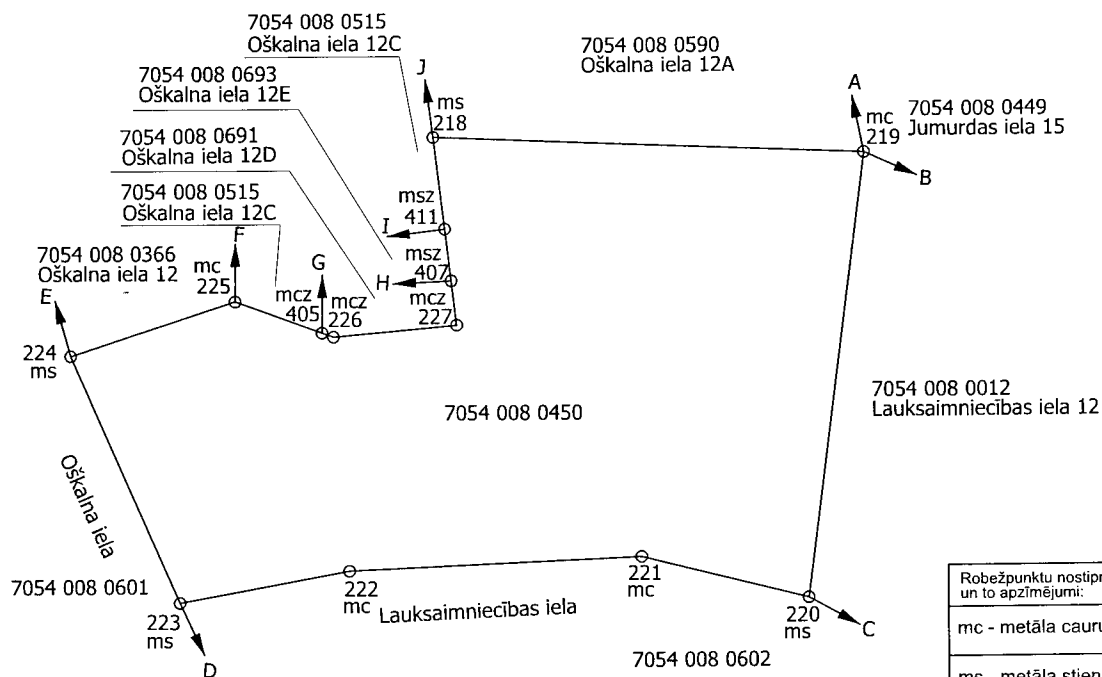
Zemes vienības kadastra apzīmējums	Īpašnieks	Uzaicinājuma veids (datums)
7054 008 0450	Finanšu ministrija	vēstule (03.06.2021.)
7054 008 0449, 7054 008 0590	Jānis Bokta (personas kods 120680-11725)	
7054 008 0012	Jānis Bokta (personas kods 300751-11715)	
7054 008 0602, 7054 008 0601, 7054 008 0366, 7054 008 0515, 7054 008 0691	Ērgļu novada pašvaldība	
7054 008 0366	Agris Reiznieks	
	Andrejs Oppe	
	Antra Iesalniece	
	Dace Pētersone	
	Dina Apine	
	Dina Dalbiņa	
	Dzintars Stūrainis	
Evita Punovska		

Zemes vienības kadastra apzīmējums	Īpašnieks	Uzaicinājuma veids (datums)
7054 008 0366	Ieva Zača	vēstule (03.06.2021.)
	Ilga Leimane	Persona mirusi
	Indra Rone	vēstule (03.06.2021.)
	Inese Medniece	
	Marija Bolzane	
	Marta Jirgensone	
	Rudīte Petrovica-Zariņa	
	Zanda Pakalne	
7054 008 0693	AS "Sadales tīkls"	



# APSEKOŠANAS LAIKĀ KONSTATĒTAIS ZEMES ROBEŽU STĀVOKLIS

Robežu shēma:



Robežpunktu nostiprinājumi un to apzīmējumi:
mc - metāla caurule
ms - metāla stienis
mcz - metāla caurule zemē (slēptā robežzīme)
msz - metāla stienis zemē (slēptā robežzīme)

Apsekoto robežu apraksts:

no 219 līdz 219 pa sauszemes līnijām no robežzīmes uz robežzīmi

## ATZINUMS:

Robežzīmei Nr.218 precizēts nostiprinājuma veids no "leņķa dzelzs stienis ar kupicu" uz "metāla stienis", atbilstoši situācijai dabā.

Zemes vienībai ar kad.apz. 7054 008 0515 aktuālajā robežu plānā kļūdaini pierakstīts robežposma: 218-411 malas garums. Plāna malas garums ir 38.16 m, bet atbilstoši aktuālā plāna koordinātēm malas garums ir 24.38 m.







Robežzīmes Nr.219, 220, 221, 222, 223, 224, 225, 405, 226, 227, 407, 411 un 218 atbilst robežu plāniem un robežu tehniskā stāvokļa prasībām


Iebildumi par robežas atrašanās vietu apvidū:

*iebildumu nav*


Ar parakstu apliecinu, ka:

- 1) robežas atrašanās vieta apvidū ir zināma;
- 2) līdz \_\_\_ .gada. \_\_\_ \_\_\_\_\_ apņemos robežzīmēm Nr. \_\_\_\_\_ izveidot kupicas;
- 3) izcirtīšu robežstīgas šādos robežposmos \_\_\_\_, kā arī uzturēšu tīras \_\_\_ metru platas robežstīgas uz sava īpašuma pusi no robežas, lai būtu nodrošināta redzamība starp robežzīmēm;
- 4) apņemos nodrošināt sava īpašuma robežzīmju saglabāšanu un nepieļaut to pārvietošanu vai iznīcināšanu.

Īpašnieka vārds, uzvārds	Zemes vienības kadastra apzīmējums	Paraksti
VAS "Valsts nekustamie īpašumi" pilnvarota persona: Dace Iljenko	7054 008 0450	
Jānis Bokta (personas kods 120680-11725)	7054 008 0449, 7054 008 0590	
Jānis Bokta (personas kods 300751-11715)	7054 008 0012	
Ērgļu novada pašvaldības pilnvarota persona: <i>Ieva Grītiņa</i>	7054 008 0602, 7054 008 0601, 7054 008 0366, 7054 008 0515, 7054 008 0691	
Agris Reiznieks	7054 008 0366	<b>neieradās</b>
Andrejs Oppe		<b>neieradās</b>
Antra Iesalmiece		<b>neieradās</b>
Dace Pētersone		<b>neieradās</b>
Dina Apine		
Dina Dalbiņa		<b>neieradās</b>
Dzintars Stūrainis		<b>neieradās</b>
Evita Punovska		
Ieva Zača		<b>neieradās</b>
Ilga Leimane		Persona mirusi

Īpašnieka vārds, uzvārds	Zemes vienības kadastra apzīmējums	Paraksti
Indra Rone	7054 008 0366	<b>neieradās</b>
Inese Medniece		<b>neieradās</b>
Marija Bolzane		<b>neieradās</b>
Marta Jirgensone		<b>neieradās</b>
Rudīte Petrovica-Zariņa		<b>neieradās</b>
Zanda Pakalne		
AS "Sadales tīkls"	7054 008 0693	<b>neieradās</b>

Apliecinu, ka robežu apsekošana nodrošināta atbilstoši Ministru kabineta  
2011. gada 27.decembra noteikumiem Nr.1019 "Zemes kadastrālās uzmērīšanas noteikumi".

Mērnīeks  Aigars Rikmanis  
(paraksts)

Apliecinu, ka robežzīmēm Nr. \_\_\_\_\_ ir izveidotas kupicas atbilstoši Ministru kabineta  
2011.gada 27.decembra noteikumiem Nr.1019 "Zemes kadastrālās uzmērīšanas noteikumi".  
Robežposmos \_\_\_\_\_ ir ierīkota vizūrstīga.

\_\_\_\_\_ Mērnīeks \_\_\_\_\_ Aigars Rikmanis  
(datums) (paraksts)

## Kadastra informācija par zemes vienības reģistrāciju/aktualizāciju un tās vērtību

### 1. Kadastra objekta identifikators

1.1. Zemes vienības kadastra apzīmējums:..... **70540080805**

1.2. Nekustamā īpašuma kadastra numurs:..... 70540050007

### 6. Zemes vienības pamatdati

6.1. Zemes vienība ar kadastra apzīmējumu... 70540080805

6.1.1. Adrese:..... Nav

6.1.2. Zemes vienības statuss:..... nekustamais īpašums

6.1.3. Zemes vienības platība:..... 1.5011ha

6.1.4. Zemes vienības platības sadalījums pa lietošanas veidiem ha:

Lauksaimniecībā izmantojamā zeme (LIZ)					Mežs	Krūmājs	Purvs	Ūdens objektu zeme			Zeme zem ēkām un pagalmiem	Zeme zem ceļiem	Pārējās zemes	LIZ meliorētās (reģistrācija veikta līdz 31.12.2007)
Kopā	t. sk. Aramzeme	t. sk. Augļu dārz	t. sk. Plava	t. sk. Ganības				Kopā	t. sk. Zeme zem ūdeņiem	t. sk. Zeme zem zivju dīķiem				
										1.5011				

6.1.5. Zemes vienības vidējais LIZ kvalitātes novērtējums ballēs:..... Nav

6.1.6. Jaunaudzes platība:..... Nav

6.1.7. Uz zemes vienības ir reģistrētas būves ar kadastra apzīmējumu(-iem):..... 70540080450001, 70540080450002, 70540080450003

6.1.8. Uz zemes vienības ir pirmsreģistrētas būves ar kadastra apzīmējumu(-iem):..... Nav

6.1.9. Veicot kadastrālo uzmērīšanu apvidū nav konstatētas būves ar kadastra apzīmējumu(-iem):..... Nav

### 7. Zemes vienības daļas pamatdati

7.1. Dati par zemes vienības daļu nav reģistrēti

### 8. Zemes vienības, zemes vienības daļas nekustamā īpašuma lietošanas mērķi

8.1. Zemes vienība ar kadastra apzīmējumu... 70540080805

Nekustamā īpašuma lietošanas mērķis	NILM kods	Kopplatība, ha	Lauksaimniecībā izmantojamā zeme (LIZ)					Mežs	Krūmājs	Purvs	Ūdens objektu zeme			Zeme zem ēkām un pagalmiem	Zeme zem ceļiem	Pārējās zemes	LIZ meliorētās (reģistrācija veikta līdz 31.12.2007)
			Kopā	t. sk. Aramzeme	t. sk. Augļu dārz	t. sk. Plava	t. sk. Ganības				Kopā	t. sk. Zeme zem ūdeņiem	t. sk. Zeme zem zivju dīķiem				
	<b>Kopā:</b>	<b>1.5011</b>											1.5011				
0901 - Izglītības un zinātnes iestāžu apbūve	<b>0901</b>	1.5011											1.5011				

### 9. Nekustamā īpašuma objekta apgrūtinājumi

9.1. Zemes vienības kadastra apzīmējums... 70540080805

Kārtas numurs	Apgrūtinājuma kods	Apgrūtinājuma apraksts	Apgrūtinājumam piekritīgā platība	Apgrūtinājuma noteikšanas datums
1	7312010300	eksploatācijas aizsargjoslas teritorija gar pašteses kanalizācijas vadu	0.0622ha	18.06.2021
2	7312010300	eksploatācijas aizsargjoslas teritorija gar pašteses kanalizācijas vadu	0.1125ha	18.06.2021
3	7312010300	eksploatācijas aizsargjoslas teritorija gar pašteses kanalizācijas vadu	0.0369ha	18.06.2021
4	7312050201	eksploatācijas aizsargjoslas teritorija gar elektrisko tīklu kabeļu līniju	0.0421ha	18.06.2021
5	7312050201	eksploatācijas aizsargjoslas teritorija gar elektrisko tīklu kabeļu līniju	0.0457ha	18.06.2021

Izdrukas ID: 390002504948	Izdrukas datums: 14.07.2021	1 no 6
---------------------------	-----------------------------	--------

Skaidrojumi:

Nav – Kadastra informācijas sistēmā dati nav reģistrēti; Neregistrē – atbilstoši normatīvajiem aktiem dati netiek reģistrēti

Kārtas numurs	Aprūtinājuma kods	Aprūtinājuma apraksts	Aprūtinājumam piekritīgā platība	Aprūtinājuma noteikšanas datums
6	7312040100	eksploatācijas aizsargjoslas teritorija gar pazemes elektronisko sakaru tīklu līniju un kabeļu kanalizāciju	0.0042ha	18.06.2021
7	7312040100	eksploatācijas aizsargjoslas teritorija gar pazemes elektronisko sakaru tīklu līniju un kabeļu kanalizāciju	0.001ha	18.06.2021
8	7312040100	eksploatācijas aizsargjoslas teritorija gar pazemes elektronisko sakaru tīklu līniju un kabeļu kanalizāciju	0.0026ha	18.06.2021
9	7312010101	eksploatācijas aizsargjoslas teritorija ap ūdensvadu, kas atrodas līdz 2 metru dziļumam	0.0635ha	18.06.2021
10	7312010101	eksploatācijas aizsargjoslas teritorija ap ūdensvadu, kas atrodas līdz 2 metru dziļumam	0.0419ha	18.06.2021
11	7312060100	eksploatācijas aizsargjoslas teritorija gar pazemes siltumvadu, siltumapgādes iekārtu un būvi	0.0157ha	18.06.2021
12	7312060100	eksploatācijas aizsargjoslas teritorija gar pazemes siltumvadu, siltumapgādes iekārtu un būvi	0.0521ha	18.06.2021

## 19. Nomas pamatdati

19.1. Noma nav reģistrēta

## 20. Kadastra informācijas sistēmā uzturētās aktuālās vērtības

20.1. Nekustamā īpašuma novērtējums kadastrā: ... 320284 EUR

20.2. Nekustamā īpašuma kadastrālā vērtība: ... 320284 EUR

20.3. Nekustamā īpašuma objekta kadastrālā vērtība:

20.3.1. Zemes vienība ar kadastra apzīmējumu ... 70540080805

Kadastrālā vērtība	Vertēšanas datums	Mežaudzes vērtība
4518 EUR	13.07.2021	Nav

## 24. Zemes vienības, zemes vienības daļas kadastrālā uzmērīšana

24.1. Zemes vienība ar kadastra apzīmējumu ... 70540080805

24.1.1. Mērniecības metode: ... uzmērīts LKS-92TM

24.1.2. Uzmērīšanas datums: ... 18.06.2021

24.1.3. Mērnieks: ... Aigars Rikmanis

## 1. Kadastra objekta identifikators

1.1. Zemes vienības kadastra apzīmējums: ... 70540050065

1.2. Nekustamā īpašuma kadastra numurs: ... 70540050007

## 6. Zemes vienības pamatdati

6.1. Zemes vienība ar kadastra apzīmējumu ... 70540050065

6.1.1. Adrese: ... Nav

6.1.2. Zemes vienības statuss: ... nekustamais īpašums

6.1.3. Zemes vienības platība: ... 0.2276ha

6.1.4. Zemes vienības platības sadalījums pa lietošanas veidiem ha:

Lauksaimniecībā izmantojamā zeme (LIZ)					Mežs	Krūmājs	Purvs	Ūdens objektu zeme			Zeme zem ēkām un pagalmiem	Zeme zem ceļiem	Pārējās zemes	LIZ meliorētās LIZ (reģistrācija veikta līdz 31.12.2007)
Kopā	t. sk. Aranzeme	t. sk. Angļu dārz	t. sk. Pļava	t. sk. Ganības				Kopā	t. sk. Zeme zem ūdeņiem	t. sk. Zeme zem zivju ūdriem				
					0.2276									

6.1.5. Zemes vienības vidējais LIZ kvalitātes novērtējums ballēs: ... Nav

6.1.6. Jaunaudzes platība: ... Nav

6.1.7. Uz zemes vienības ir reģistrētas būves ar kadastra apzīmējumu(-iem): ... Nav

6.1.8. Uz zemes vienības ir pirmsreģistrētas būves ar kadastra apzīmējumu(-iem): ... Nav

6.1.9. Veicot kadastrālo uzmērīšanu apvidū nav konstatētas būves ar kadastra apzīmējumu(-iem): ... Nav

Izdrukā ID: 390002504948	Izdrukā datums: 14.07.2021	2 no 6
--------------------------	----------------------------	--------

Skaidrojumi:

Nav – Kadastra informācijas sistēmā dati nav reģistrēti; Neregistrē – atbilstoši normatīvajiem aktiem dati netiek reģistrēti

## 7. Zemes vienības daļas pamatdati

7.1. Dati par zemes vienības daļu nav reģistrēti

## 8. Zemes vienības, zemes vienības daļas nekustamā īpašuma lietošanas mērķi

8.1. Zemes vienība ar kadastra apzīmējumu ... 70540050065

Nekustamā īpašuma lietošanas mērķis	NĪLM kods	Kopplatība, ha	Lauksaimniecībā izmantojamā zeme (LIZ)					Mežs	Krumājs	Purvs	Ūdens objektu zeme			Zeme zem ēkām un pagalmiem	Zeme zem ceļiem	Pārējās zemes	LIZ meliorētās (reģistrācija veikta līdz 31.12.2007)
			Kopā	t. sk. Aram zeme	t. sk. Augļu dārzis	t. sk. Pļava	t. sk. Ganības				Kopā	t. sk. Zeme zem ūdeņiem	t. sk. Zeme zem zivju dīķiem				
	<b>Kopā:</b>	0.2276					0.2276										
0501 - Dabas pamatnes, parki, zaļās zonas un citas rekreācijas nozīmes objektu teritorijas, ja tajās atļautā saimnieciskā darbība nav pieskaitāma pie kāda cita klasifikācijā norādīta lietošanas mērķa	<b>0501</b>	0.2276					0.2276										

## 9. Nekustamā īpašuma objekta aprūtinājumi

9.1. Dati par nekustamā īpašuma objekta aprūtinājumu nav reģistrēti.

## 19. Nomas pamatdati

19.1. Noma nav reģistrēta

## 20. Kadastra informācijas sistēmā uzturētās aktuālās vērtības

20.1. Nekustamā īpašuma novērtējums kadastrā: ... 320284 EUR

20.2. Nekustamā īpašuma kadastrālā vērtība: ... 320284 EUR

20.3. Nekustamā īpašuma objekta kadastrālā vērtība:

20.3.1. Zemes vienība ar kadastra apzīmējumu ... 70540050065

Kadastrālā vērtība	Vērtēšanas datums	Mežaudzes vērtība
159 EUR	13.07.2021	Nav

## 24. Zemes vienības, zemes vienības daļas kadastrālā uzmērīšana

24.1. Zemes vienība ar kadastra apzīmējumu ... 70540050065

24.1.1. Mērniecības metode: ... uzmērīts LKS-92TM

24.1.2. Uzmērīšanas datums: ... 18.06.2021

24.1.3. Mērnieks: ... Aigars Rikmanis

## 1. Kadastra objekta identifikators

1.1. Zemes vienības kadastra apzīmējums: ... 70540050064

1.2. Nekustamā īpašuma kadastra numurs: ... 70540050007

## 6. Zemes vienības pamatdati

6.1. Zemes vienība ar kadastra apzīmējumu ... 70540050064

6.1.1. Adrese: ... Nav

6.1.2. Zemes vienības statuss: ... nekustamais īpašums

6.1.3. Zemes vienības platība: ... 5.766ha

6.1.4. Zemes vienības platības sadalījums pa lietošanas veidiem ha:

Lauksaimniecībā izmantojamā zeme (LIZ)	Mežs	Krumājs	Purvs	Ūdens objektu zeme	zeme zem ēkām un pagalmiem	zeme zem ceļiem	Pārējās zemes	strācīja	veikf

Kopā	t. sk. Aramzeme	t. sk. Augļu dārzs	t. sk. Piava	t. sk. Ganības					Kopā	t. sk. Zeme zem ūdeņiem	t. sk. Zeme zem zivju dīķiem				
									0.2673	0.2673		5.4987			

6.1.5. Zemes vienības vidējais LIZ kvalitātes novērtējums ballēs:..... Nav

6.1.6. Jaunaudzes platība:..... Nav

6.1.7. Uz zemes vienības ir reģistrētas būves ar kadastra apzīmējumu(-iem):.....  
70540050007001, 70540050007002, 70540050007003, 70540050007005, 70540050007006,  
70540050007007, 70540050007008

6.1.8. Uz zemes vienības ir pirmsreģistrētas būves ar kadastra apzīmējumu(-iem):... .. Nav

6.1.9. Veicot kadastrālo uzmērīšanu apvidū nav konstatētas būves ar kadastra apzīmējumu(-iem):... .. Nav

## 7. Zemes vienības daļas pamatdati

7.1. Dati par zemes vienības daļu nav reģistrēti

## 8. Zemes vienības, zemes vienības daļas nekustamā īpašuma lietošanas mērķi

8.1. Zemes vienība ar kadastra apzīmējumu ... .. 70540050064

Nekustamā īpašuma lietošanas mērķis	NĪLM kods	Kopplatība, ha	Lauksaimniecībā izmantojamā zeme (LIZ)				Mežs	Krummājs	Purvs	Ūdens objektu zeme			Zeme zem ekām un pagalmiem	Zeme zem ceļiem	Pārējās zemes	LIZ meliorētās (reģistrācija veikta līdz 31.12.2007)
			Kopā	t. sk. Aram zeme	t. sk. Augļu dārzs	t. sk. Piava				t. sk. Ganības	Kopā	t. sk. Zeme zem ūdeņiem				
	Kopā:	5.766							0.2673	0.2673		5.4987				
0901 - Izglītības un zinātnes iestāžu apbūve	0901	5.766							0.2673	0.2673		5.4987				

## 9. Nekustamā īpašuma objekta aprūtinājumi

9.1. Zemes vienības kadastra apzīmējums... .. 70540050064

Kārtas numurs	Aprūtinājuma kods	Aprūtinājuma apraksts	Aprūtinājumam piekritīgā platība	Aprūtinājuma noteikšanas datums
1	7312050601	eksploatācijas aizsargjoslas teritorija ap elektrisko tīklu gaisvadu līniju pilsētās un ciemos ar nominālo spriegumu līdz 20 kilovoltiem	0.1639ha	18.06.2021
2	7312050601	eksploatācijas aizsargjoslas teritorija ap elektrisko tīklu gaisvadu līniju pilsētās un ciemos ar nominālo spriegumu līdz 20 kilovoltiem	0.0499ha	18.06.2021
3	7312050601	eksploatācijas aizsargjoslas teritorija ap elektrisko tīklu gaisvadu līniju pilsētās un ciemos ar nominālo spriegumu līdz 20 kilovoltiem	0.0006ha	18.06.2021
4	7312050601	eksploatācijas aizsargjoslas teritorija ap elektrisko tīklu gaisvadu līniju pilsētās un ciemos ar nominālo spriegumu līdz 20 kilovoltiem	0.0103ha	18.06.2021
5	7312010300	eksploatācijas aizsargjoslas teritorija gar pašteses kanalizācijas vadu	0.0508ha	18.06.2021
6	7312050500	eksploatācijas aizsargjoslas teritorija ap elektrisko tīklu transformatoru apakšstaciju	0.0019ha	18.06.2021
7	7312010400	eksploatācijas aizsargjoslas teritorija gar drenām un atklātiem grāvjiem	0.0951ha	18.06.2021
8	7312050201	eksploatācijas aizsargjoslas teritorija gar elektrisko tīklu kabeļu līniju	0.0382ha	18.06.2021

## 19. Nomas pamatdati

19.1. Noma nav reģistrēta

## 20. Kadastra informācijas sistēmā uzturētās aktuālās vērtības

20.1. Nekustamā īpašuma novērtējums kadastrā: ... .. 320284 EUR

20.2. Nekustamā īpašuma kadastrālā vērtība: ... .. 320284 EUR

20.3. Nekustamā īpašuma objekta kadastrālā vērtība:

20.3.1. Zemes vienība ar kadastra apzīmējumu... .. 70540050064

Kadastrālā vērtība	Vērtēšanas datums	Mežaudzes vērtība
7271 EUR	13.07.2021	Nav

Izdrukais ID: 390002504948	Izdrukais datums: 14.07.2021	4 no 6
----------------------------	------------------------------	--------

Skaidrojumi:

Nav – Kadastra informācijas sistēmā dati nav reģistrēti; Neregistrē – atbilstoši normatīvajiem aktiem dati netiek reģistrēti

## 24. Zemes vienības, zemes vienības daļas kadastrālā uzmērīšana

24. 1. Zemes vienība ar kadastra apzīmējumu... 70540050064  
24.1.1. Mērniecības metode:... uzmērīts LKS-92TM  
24.1.2. Uzmērīšanas datums:... 18.06.2021  
24.1.3. Mērnieks:... Aigars Rikmanis

### 1. Kadastra objekta identifikators

1.1. Zemes vienības kadastra apzīmējums:..... 70540080806  
1.2. Nekustamā īpašuma kadastra numurs:..... 70540050007

### 6. Zemes vienības pamatdati

6.1. Zemes vienība ar kadastra apzīmējumu... 70540080806  
6.1.1. Adrese:..... Nav  
6.1.2. Zemes vienības statuss:..... nekustamais īpašums  
6.1.3. Zemes vienības platība:..... 0.2331 ha  
6.1.4. Zemes vienības platības sadalījums pa lietošanas veidiem ha:

Lauksaimniecībā izmantojamā zeme (LIZ)					Mežs	Krūmājs	Purvs	Ūdens objektu zeme			Zeme zem ēkām un pagalmiem	Zeme zem ceļiem	Pārējās zemes	LIZ meliorētās (reģistrācija veikta līdz 31.12.2007)
Kopā	t. sk. Aramzeme	t. sk. Augļu dārzis	t. sk. Plava	t. sk. Ganības				Kopā	t. sk. Zeme zem ūdeņiem	t. sk. Zeme zem zivju dīķiem				
					0.2331									

6.1.5. Zemes vienības vidējais LIZ kvalitātes novērtējums ballēs:..... Nav  
6.1.6. Jaunaudzes platība:..... Nav  
6.1.7. Uz zemes vienības ir reģistrētas būves ar kadastra apzīmējumu(-iem):..... Nav  
6.1.8. Uz zemes vienības ir pirmsreģistrētas būves ar kadastra apzīmējumu(-iem):..... Nav  
6.1.9. Veicot kadastrālo uzmērīšanu apvidū nav konstatētas būves ar kadastra apzīmējumu(-iem):..... Nav

### 7. Zemes vienības daļas pamatdati

7.1. Dati par zemes vienības daļu nav reģistrēti

### 8. Zemes vienības, zemes vienības daļas nekustamā īpašuma lietošanas mērķi

8.1. Zemes vienība ar kadastra apzīmējumu... 70540080806

Nekustamā īpašuma lietošanas mērķis	NĪM kods	Kopplatība, ha	Lauksaimniecībā izmantojamā zeme (LIZ)					Mežs	Krūmājs	Purvs	Ūdens objektu zeme			Zeme zem ēkām un pagalmiem	Zeme zem ceļiem	Pārējās zemes	LIZ meliorētās (reģistrācija veikta līdz 31.12.2007)
			Kopā	t. sk. Aramzeme	t. sk. Augļu dārzis	t. sk. Plava	t. sk. Ganības				Kopā	t. sk. Zeme zem ūdeņiem	t. sk. Zeme zem zivju dīķiem				
	Kopā:	0.2331					0.2331										



Nekustamā īpašuma lietošanas mērķis	NĪLM kods	Kopplatība, ha	Lauksaimniecībā izmantojamā zeme (LIZ)					Mežs	Krūmājs	Purvs	Ūdens objektu zeme			Zeme zem ēkām un pagalmiem	Zeme zem ceļiem	Pārējās zemes	LIZ meliorētās (registrācija veikta līdz 31.12.2007)
			Kopā	t. sk. Arām zeme	t. sk. Augļu dārz	t. sk. Pļava	t. sk. Ganības				Kopā	t. sk. Zeme zem ūdeņiem	t. sk. Zeme zem zivju dīķiem				
0501 - Dabas pamatnes, parki, zaļās zonas un citas rekreācijas nozīmes objektu teritorijas, ja tajās atļautā saimnieciskā darbība nav pieskaitāma pie kāda cita klasifikācijā norādīta lietošanas mērķa	0501	0.2331					0.2331										

## 9. Nekustamā īpašuma objekta apgrūtinājumi

9.1. Dati par nekustamā īpašuma objekta apgrūtinājumu nav reģistrēti.

## 19. Nomas pamatdati

19.1. Noma nav reģistrēta

## 20. Kadastra informācijas sistēmā uzturētās aktuālās vērtības

20.1. Nekustamā īpašuma novērtējums kadastrā: ... 320284 EUR

20.2. Nekustamā īpašuma kadastrālā vērtība: ... 320284 EUR

20.3. Nekustamā īpašuma objekta kadastrālā vērtība:

20.3.1. Zemes vienība ar kadastra apzīmējumu ... 70540080806

Kadastrālā vērtība	Vērtēšanas datums	Mežaudzes vērtība
163 EUR	13.07.2021	Nav

## 24. Zemes vienības, zemes vienības daļas kadastrālā uzmērīšana

24. 1. Zemes vienība ar kadastra apzīmējumu ... 70540080806

24.1.1. Mērniecības metode: ... uzmērīts LKS-92TM

24.1.2. Uzmērīšanas datums: ... 18.06.2021

24.1.3. Mērnieks: ... Aigars Rikmanis

Zemes vienības 70540050064 un 70540050065 izveidotas, sadalot zemes vienību ar kadastra apzīmējumu 70540050007; Zemes vienības 70540080805 un 70540080806 izveidotas, sadalot zemes vienību ar kadastra apzīmējumu 70540080450.

18.06.2021. zemes robežu, situācijas, apgrūtinājumu plāni reģistrēti 2021. gada 13. jūlijā.

DACE SAULĪTE

VZD Vidzemes reģionālās nodaļas Madonas biroja vecākā kadastra inženiere  
(zemes kadastrālās uzmērīšanas jomā)

Izdrukas ID: 390002504948	Izdrukas datums: 14.07.2021	6 no 6
---------------------------	-----------------------------	--------

Skaidrojumi:

Nav – Kadastra informācijas sistēmā dati nav reģistrēti; Neregistrē – atbilstoši normatīvajiem aktiem dati netiek reģistrēti