

VALSTS ZEMES DIENESTS

ĒKAS KADASTRĀLĀS UZMĒRĪŠANAS LIETA

Būves kadastra apzīmējums:.....96780010114005
Nosaukums:.....Palīgēka
Adrese:....."Medņi", Rencēnu pag., Burtnieku nov.
Kadastrālās uzmērīšanas datums:.....29.10.2019

Reģionālās nodaļas vadītājs (pilnvarotā persona):

(vārds, uzvārds)

(paraksts)

Datums: _____ gada ____.

Izdrukas ID: 390002346346	Izdrukas datums: 31.10.2019	1 no 3
---------------------------	-----------------------------	--------

Skaidrojumi:

Nav – Kadastra informācijas sistēmā dati nav reģistrēti; Neregistrē – atbilstoši normatīvajiem aktiem dati netiek reģistrēti

Ēkas kadastrālās uzmērīšanas lieta

1. Kadastra objekta identifikators

1.1. Būves kadastra apzīmējums:.....96780010114005

1.2. Nekustamā īpašuma kadastra numurs:.....Nav

10. Būves pamatdati

10.1. Būves kadastra apzīmējums:.....96780010114005

10.1.1. Adrese:....."Medņi", Rencēnu pag., Burtnieku nov.

10.1.2. Nosaukums:.....Palīgēka

10.1.3. Galvenais lietošanas veids:.....1274 - Citas, iepriekš neklasificētas, ēkas

10.1.4. Kopējā platība (m²):.....75.9

10.1.5. Apbūves laukums (m²):.....81.1

10.1.6. Virszemes stāvu skaits:.....1

10.1.7. Pazemes stāvu skaits:.....0

10.1.8. Telpu grupu skaits:.....1

10.1.9. Eksploatācijā pieņemšanas gads(-i):.....Nav

10.1.10. Eksploatācijas uzsākšanas gads:.....1985

10.1.11. Nolietojums (%):.....11

10.1.12. Nolietojuma aprēķina datums:.....31.10.2019

10.1.13. Kadastrālās uzmērīšanas datums:.....29.10.2019

10.1.14. Būve ir pirmsreģistrēta:.....Nē

10.1.15. Veicot kadastrālo uzmērīšanu, būve apvidū nav konstatēta:.....Nē

10.1.16. Būve atrodas vai daļēji atrodas uz zemes vienības ar kadastra apzīmējumu:.....
96780010114

10.1.17. Funkcionāli saistīto ēku kadastra apzīmējumi:.....Nav

11. Būves tips

11.1. Būves kadastra apzīmējums:.....96780010114005

Tipa kods	Tipa nosaukums
12740203	Siltumnīcas ar kopējo platību līdz 60 m ² (ieskaitot), šķūņi un citas palīgēkas

12. Būves konstruktīvie elementi

12.1. Būves ar kadastra apzīmējumu 96780010114005 konstruktīvie elementi:

Nosaukums	Konstruktīvais veids	Materiāls	Eksploatācijā pieņemšanas gads(-i)	Eksploatācijas uzsākšanas gads	Nolietojums (%)
Pamati	Betons (stabveida)	Monolītais betons	Nav	2008	5
Ārsienas un karkasi	Koka dēļu iesegums, Koka karkasa konstrukcija (biezumā līdz 15 cm (ieskaitot))	Koka dēļi, Koka karkasa konstrukcijas	Nav	2008	7
Pārsegumi	Dēļu klājs virs koka siju pārseguma	Koka dēļi, Koka sijas	Nav	2008	7
Jumts (nesošā konstrukcija)	Koka konstrukcijas	Koka spāres	Nav	2008	7
Jumts (segums)	Azbestcimenta loksnes	Azbestcimenta loksnes	Nav	2008	37

13. Būves apjoma rādītāji

13.1. Būves ar kadastra apzīmējumu 96780010114005 apjoma rādītāji:

Apjoma rādītāja veids	Apjoma rādītāja nosaukums	Apjoms un mērvienība	Tipa/ elementa kods	Tipa/ elementa nosaukums
Apbūves laukums	Nav	81.1 apbūves laukuma kv.m.	Nav	Nav
Kopējā platība	Nav	75.9 kv.m.	Nav	Nav
Augstums	Nav	4.9 m	Nav	Nav
Būvtilpums	Nav	234 kub.m.	Nav	Nav

Izdrukas ID: 390002346346	Izdrukas datums: 31.10.2019	2 no 3
---------------------------	-----------------------------	--------

Skaidrojumi:

Nav – Kadastra informācijas sistēmā dati nav reģistrēti; Neregistrē – atbilstoši normatīvajiem aktiem dati netiek reģistrēti

14. Kopējās platības sadalījums pa platību veidiem

14.1. Būve ar kadastra apzīmējumu.....	96780010114005
14.1.1. Kopējā platība (m ²).....	75.9
14.1.1.1. Lietderīgā platība (m ²).....	75.9
14.1.1.1.1. Dzīvokļu kopējā platība (m ²).....	0
14.1.1.1.1.1. Dzīvokļu platība (m ²).....	0
14.1.1.1.1.1.1. Dzīvojamā platība (m ²).....	0
14.1.1.1.1.1.2. Dzīvokļu palīgtelpu platība (m ²).....	0
14.1.1.1.1.2. Dzīvokļu ārtelpu platība (m ²).....	0
14.1.1.1.2. Nedzīvojamo telpu platība (m ²).....	75.9
14.1.1.1.2.1. Nedzīvojamo iekštelpu platība (m ²).....	60.4
14.1.1.1.2.2. Nedzīvojamo ārtelpu platība (m ²).....	15.5
14.1.1.2. Koplietošanas palīgtelpu platība (m ²).....	0
14.1.1.2.1. Koplietošanas iekštelpu platība (m ²).....	0
14.1.1.2.2. Koplietošanas ārtelpu platība (m ²).....	0

16. Telpu grupas pamatdati

16.1. Telpu grupas kadastra apzīmējums:.....	96780010114005001
16.1.1. Adrese:.....	Nav
16.1.2. Nosaukums:.....	Palīgēka
16.1.3. Lietošanas veids:.....	1274 - Cita, iepriekš neklasificēta, telpu grupa
16.1.4. Stāvs (stāvi), kurā atrodas telpu grupa:.....	1
16.1.5. Telpu skaits:.....	3
16.1.6. Kopējā platība (m ²):.....	75.9
16.1.7. Kadastrālās uzmērīšanas datums:.....	29.10.2019
16.1.8. Eksploatācijā pieņemšanas gads(-i):.....	Nav
16.1.9. Telpu grupa ietilpst dzīvokļa īpašumā ar kadastra numuru:.....	Nav
16.1.10. Telpu grupa ietilpst būvē ar kadastra apzīmējumu:.....	96780010114005
16.1.11. Būve atrodas vai daļēji atrodas uz zemes vienības ar kadastra apzīmējumu:.....	96780010114

17. Telpu grupas kopējās platības sadalījums pa telpu veidiem un telpu raksturojošie rādītāji

17.1. Telpu grupas kadastra apzīmējums:.....	96780010114005001
--	-------------------

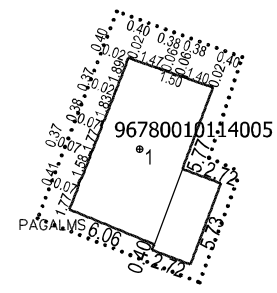
Numurs	Nosaukums	Veids	Stāvs	Augstums (m)	Mazākais augstums (m)	Lielākais augstums (m)	Platība (m ²)	Eksploatācijā pieņemšanas gads(-i)
1	Iekštelpa	4 - Nedzīvojamā iekštelpa	1	4.06	3.27	4.85	35.1	Nav
2	Iekštelpa	4 - Nedzīvojamā iekštelpa	1	2.7	2.7	2.7	25.3	Nav
3	Ārtelpa	5 - Nedzīvojamā ārtelpa	1	2.38	1.6	3.15	15.5	Nav

18. Labiekārtojumi

18.1. Būves kadastra apzīmējums.....	96780010114005
--------------------------------------	----------------

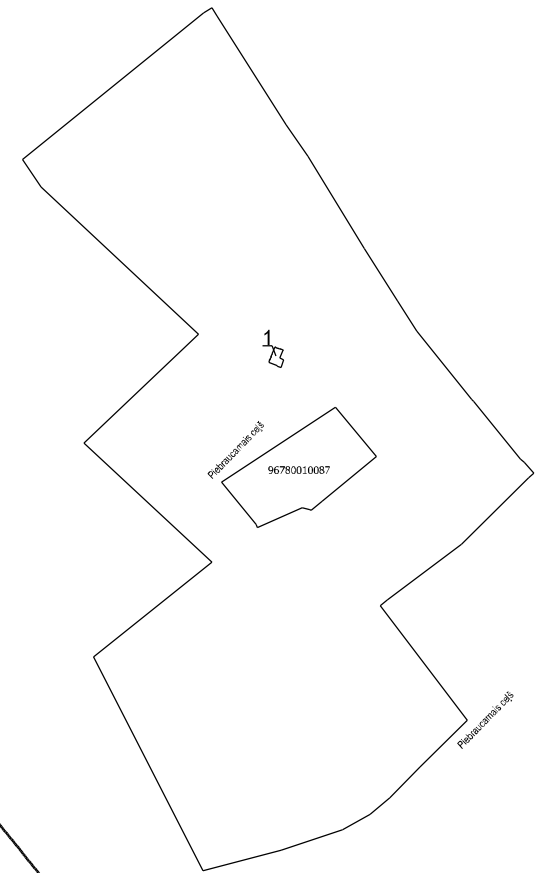
Reģistrētie labiekārtojumi	Noteikšanas veids (ja ir)	Apjoms (ja ir)
Apkure. Vietējā. Krāsns	Apvidū ir konstatēts	
Aukstā ūdens apgāde. Vietējā. Akas	Apvidū ir konstatēts	
Elektroapgāde. Centralizētā	Apvidū ir konstatēts	
Kurināmais. Cietais	Apvidū ir konstatēts	
Vēdināšana. Dabiskā	Apvidū ir konstatēts	

18.1.1. Labiekārtojumu datums:.....	29.10.2019
-------------------------------------	------------



Piebraucamais ceļš

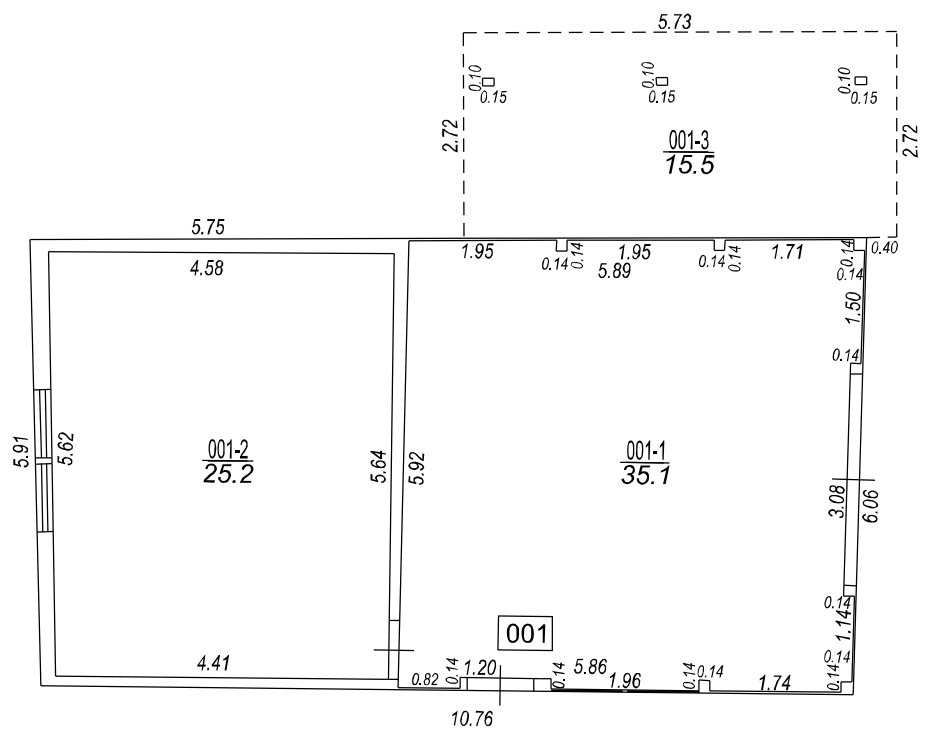
96780010087



Būves punkta koordinātas
Latvijas koordinātu sistēmā LKS-92

Punkta nr	x	y
1	402631.10	584443.31

APBŪVES PLĀNS		
KADASTRA APZĪMĒJUMS	MĒROGS	LPP.
96780010114	1 : 500	4



STĀVA PLĀNS			
KADASTRA APZĪMĒJUMS	STĀVS	MĒROGS	LPP.
96780010114005	1	1 : 100	5

96780010114005_20191029_EF_1



96780010114005_20191029_EF_2



96780010114005_20191029_EF_3



96780010114005_20191029_EF_4

