

LATVIJAS REPUBLIKA

APGRŪTINĀJUMU PLĀNS

Uz četrām caurauklotām un aizzīmogatām lapām

Zemes vienības kadastra apzīmējums: 1700 021 0306
Adrese: Rīgas iela 56A, Liepāja

Apgrūtinājumu saraksts:

1.	7312010101 - ekspluatācijas aizsargjoslas teritorija ap ūdensvadu, kas atrodas līdz 2 metru dziļumam - 0.0010 ha
2.	7312010300 - ekspluatācijas aizsargjoslas teritorija gar pašteses kanalizācijas vadu - 0.0008 ha
3.	7312010300 - ekspluatācijas aizsargjoslas teritorija gar pašteses kanalizācijas vadu - 0.0411 ha
4.	7312040100 - ekspluatācijas aizsargjoslas teritorija gar pazemes elektronisko sakaru tīklu līniju un kabeļu kanalizāciju - 0.0013 ha
5.	7312040100 - ekspluatācijas aizsargjoslas teritorija gar pazemes elektronisko sakaru tīklu līniju un kabeļu kanalizāciju - 0.0003 ha
6.	7312050201 - ekspluatācijas aizsargjoslas teritorija gar elektrisko tīklu kabeļu līniju - 0.0282 ha
7.	7312050300 - ekspluatācijas aizsargjoslas teritorija ap elektrisko tīklu sadales iekārtu - 0.0005 ha
8.	7312050300 - ekspluatācijas aizsargjoslas teritorija ap elektrisko tīklu sadales iekārtu - 0.0004 ha
9.	7312050300 - ekspluatācijas aizsargjoslas teritorija ap elektrisko tīklu sadales iekārtu - 0.0004 ha
10.	7312060100 - ekspluatācijas aizsargjoslas teritorija gar pazemes siltumvadu, siltumapgādes iekārtu un būvi - 0.0006 ha
11.	7312060100 - ekspluatācijas aizsargjoslas teritorija gar pazemes siltumvadu, siltumapgādes iekārtu un būvi - 0.0158 ha
12.	7312070202 - navigācijas tehniskā līdzekļa aviācijas gaisa kuģu lidojumu drošības nodrošināšanai tālās ietekmes zona - 0.2466 ha

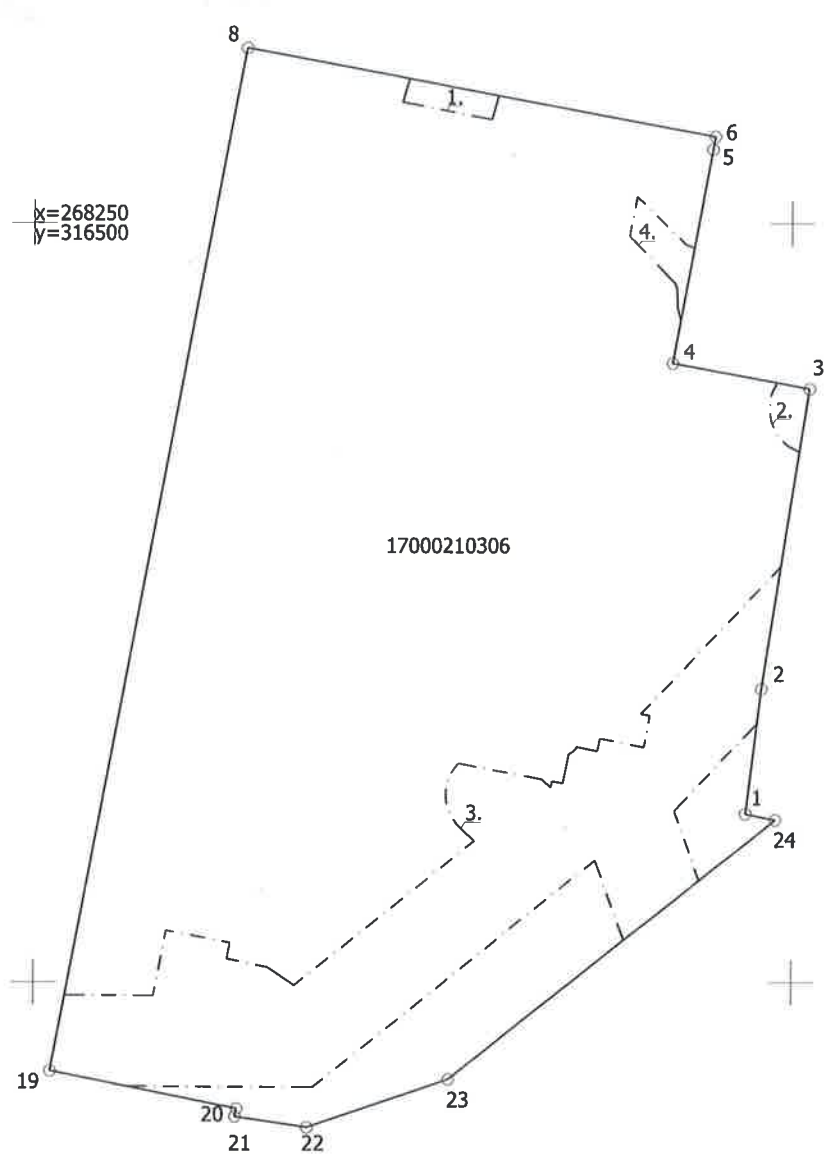
Apgrūtinājumu plāns izgatavots: 2021. gada 9. decembrī
Plāna mērogs 1: 500
Zemes vienības platība: 0.2466 ha



1. lapa 4

SIA "TOPOPROJEKTS"
Biroja adrese: Klāva Ukstiņa iela 8, Liepāja, LV-3401
Telefons: +371 63483194
e-pasts: info@topoprojekts.lv
www.topoprojekts.lv

Saskaņoja: Liepājas pilsētas Būvvaldes zemes ierīcības inženiere	Paraksts	Inga Krivcova	09.12.2021
SIA "Topoprojekts" valdes priekšsēdētājs		Gints Ķesteris	09.12.2021
Ierosinātājs ir informēts par kadastrālās uzmērīšanas laikā veiktajām darbībām, to rezultātiem.		Akciju sabiedrības "Latvenergo" pilnvarotā persona Līga Levāne	09.12.2021



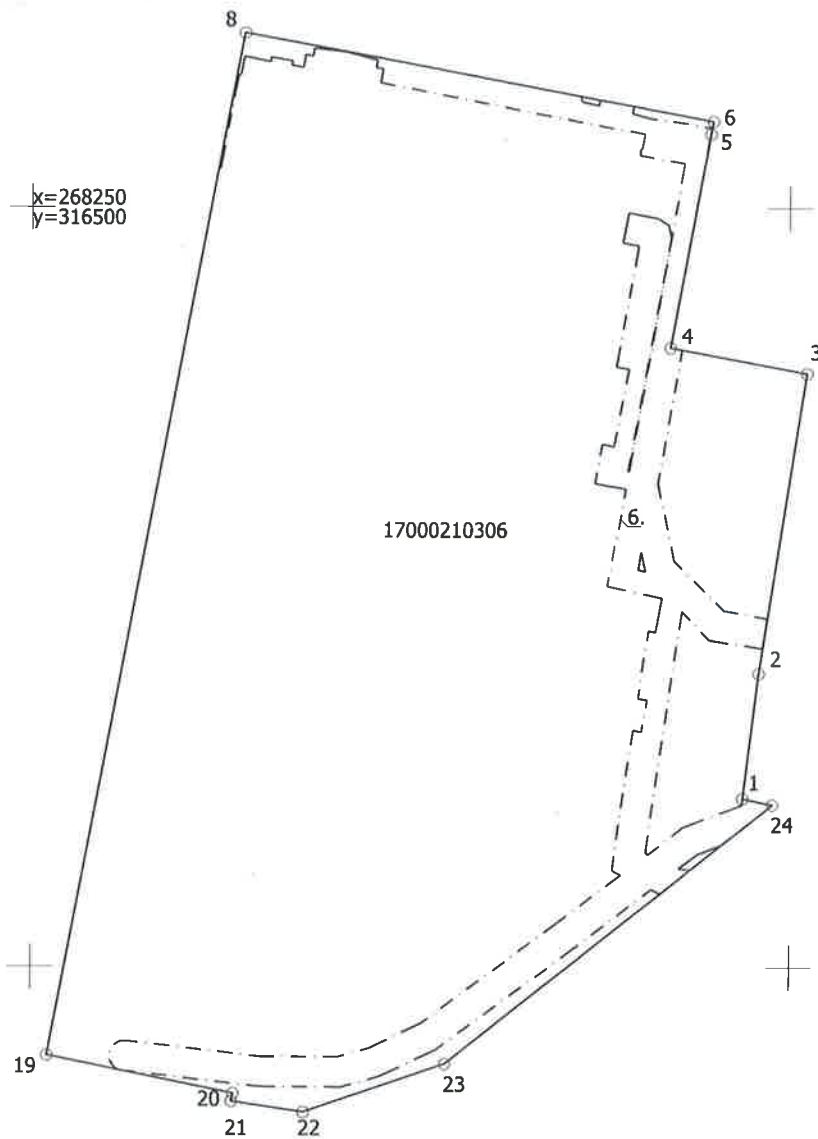
2. lapa 4

Plāna mērogs 1: 500

Mēmiēks Pauls Œaudinis (sert. Nr.AB0104, derīgs no 10.06.2014. līdz 09.06.2024.) apliecinā, ka plāns izgatavots atbilstoši Ministru kabineta 2011.gada 27.decembra noteikumiem Nr.1019 "Zemes kadastrālās uzmērīšanas noteikumi"

Pauls Œaudinis

09.12.2021



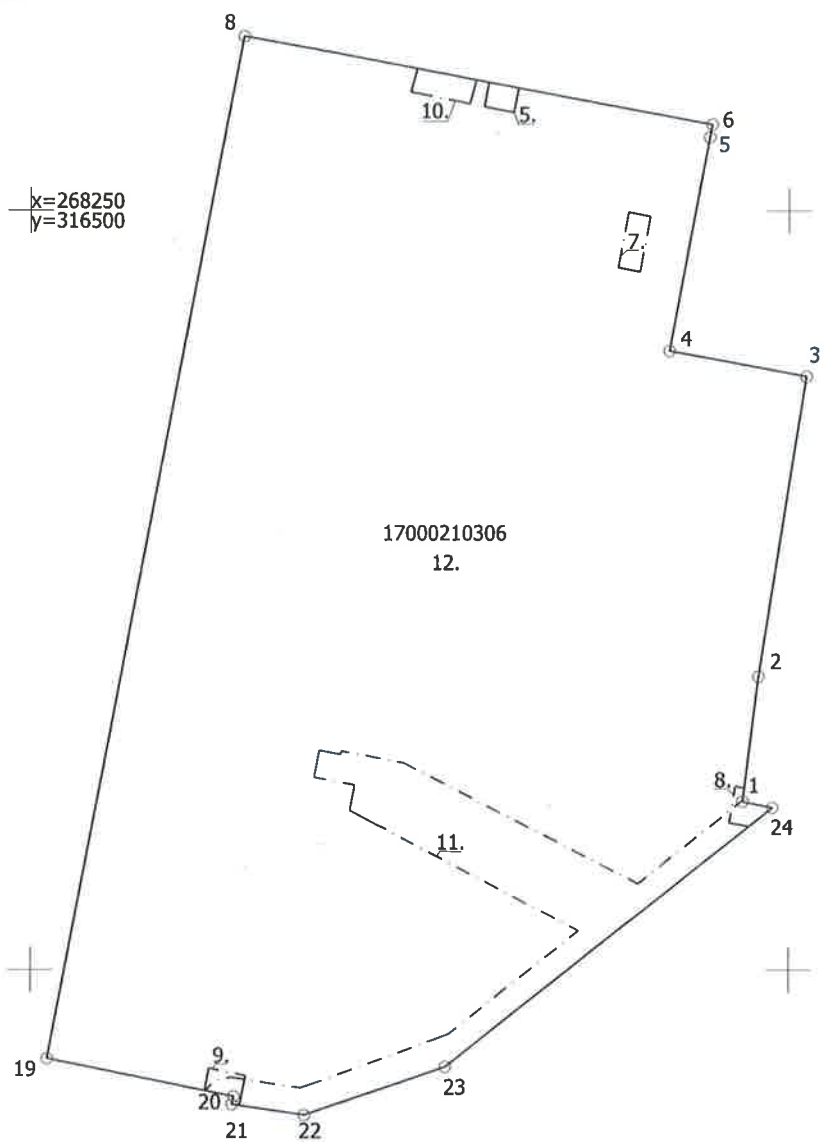
3. lapa 4

Plāna mērogs 1: 500

Mērnīeks Pauls Šaudinis (sert. Nr.AB0104, derīgs no 10.06.2014. līdz 09.06.2024.) apliecina, ka plāns izgatavots atbilstoši Ministru kabineta 2011.gada 27.decembra noteikumiem Nr.1019 "Zemes kadastrālās uzmērīšanas noteikumi"

Pauls Šaudinis

09.12.2021



x=268250
y=316500

17000210306
12.

4. lapa 4

Plāna mērogs 1: 500

Mērnieks Pauls Šaudinis (sert. Nr.AB0104, derīgs no 10.06.2014. līdz 09.06.2024.) apliecina, ka plāns izgatavots atbilstoši Ministru kabineta 2011.gada 27.decembra noteikumiem Nr.1019 "Zemes kadastrālās uzmērīšanas noteikumi"

Pauls Šaudinis

09.12.2021

Šajā dokumentā
caursūtas un sanumurētas
4 lētān /lapas.

09. 12. 2021 *pl*

Pavls Šaudinis

