

LATVIJAS REPUBLIKA



ZEMES ROBEŽU PLĀNS

Zemes vienības kadastra apzīmējums: 13000030706

Adrese: Vikingu iela 24A, Jūrmala

Plāns izgatavots pamatojoties uz 1997. gada kadastrālās uzmērīšanas materiāliem, ar precizitāti atbilstoši mērogam 1: 500.

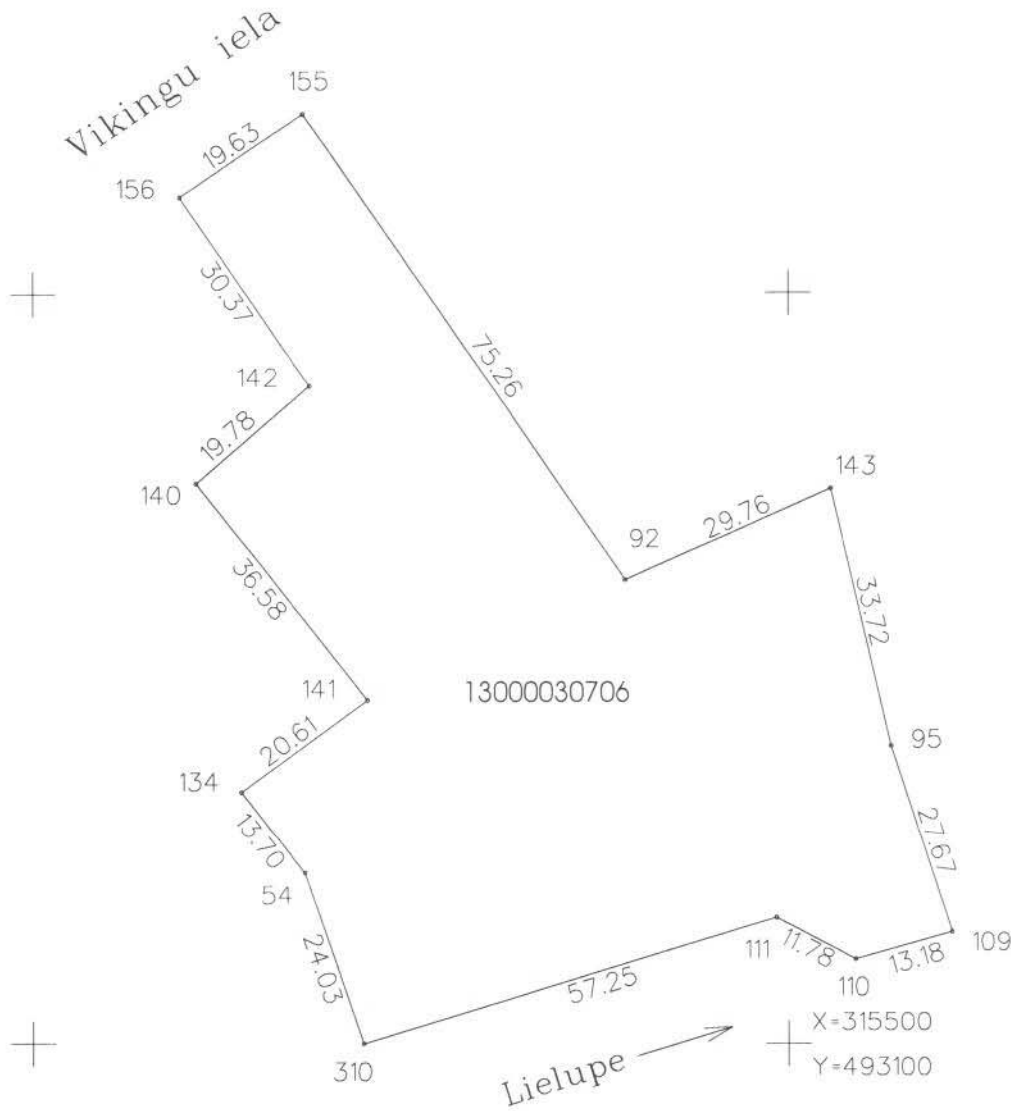
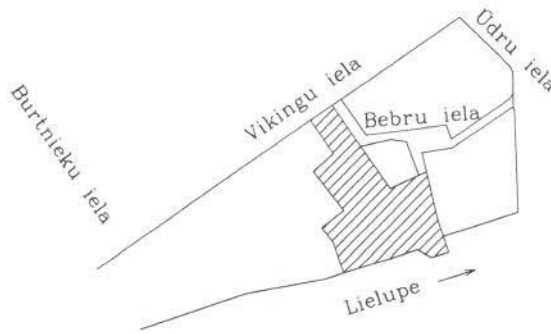
Zemes vienības robežas 1997. gada 30. janvārī noteica VZD Jūrmalas pilsētas nodaļas mērniecības biroja mērnieks Māris Ruģelis.

Plāns sastādīts mērogā 1: 1000
Zemes vienības platība: 0.6108 ha
Zemes vienība ir kamerāli pārzīmēta.

SIA "Intra MTD" rīkotājdirektors		Uldis Gau	20.06.2018
Ierosinātājs ir informēts par kadastrālās uzmērīšanas laikā veiktajām darbībām, to rezultātiem.		LR Finanšu ministrijas pilnvarotā persona Jānis Naglis	20.06.2018

ZEMES VIENĪBA UZMĒRĪTA
LKS-92 TM
Mēroga koeficients: 0.999605

ZEMES VIENĪBAS IZVIETOJUMA SHĒMA



Plāna mērogs 1: 1000
Zemes vienības platība 0.6108 ha

Mērnieks Uldis Gau (sert.Nr. AB 000000064, derīgs no 22.12.2010 līdz 21.12.2020)
apliecina, ka plāns izgatavots atbilstoši Ministru kabineta 2011.gada 27.decembra
noteikumiem Nr. 1019 "Zemes kadastrālās uzmērīšanas noteikumi"

Uldis Gau

20.06.2018

LATVIJAS REPUBLIKA



APGRŪTINĀJUMU PLĀNS

Zemes vienības kadastra apzīmējums: 13000030706

Adrese: Vikingu iela 24A, Jūrmala

Apgrūtinājumu saraksts:

1.	7311010300 - Baltijas jūras un Rīgas jūras līča ierobežotas saimnieciskās darbības joslas teritorija - 0.6108 ha
2.	7314010603 - vietējās nozīmes pilsētubūvniecības pieminekļa teritorija un objekti - 0.6108 ha
3.	7312030100 - ekspluatācijas aizsargjoslas teritorija gar ielu vai ceļu – sarkanā līnija - 0.0366 ha
4.	7311050200 - tauvas joslas teritorija gar upi - 0.0407 ha
5.	7311020105 - dabiskas ūdenstece vides un dabas resursu aizsardzības aizsargjoslas teritorija pilsētās un ciemos - 0.0785 ha
6.	7312050601 - ekspluatācijas aizsargjoslas teritorija ap elektrisko tīklu gaisvadu līniju pilsētās un ciemos ar nominālo spriegumu līdz 20 kilovoltiem - 0.0058 ha
7.	7312050201 - ekspluatācijas aizsargjoslas teritorija gar elektrisko tīklu kabeļu līniju - 0.0057 ha
8.	7312060100 - ekspluatācijas aizsargjoslas teritorija gar pazemes siltumvadu, siltumapgādes iekārtu un būvi - 0.1382 ha
9.	7316020100 - zemes īpašniekam nepiederoša būve vai būves daļa - 0.0184 ha

Apgrūtinājumu plāns sagatavots: 20.06.2018

Plāna mērogs 1: 1000

Zemes vienības platība: 0.6108 ha

Saskaņoja: Jūrmalas pilsētas domes Inženierbūvju un ģeodēzijas nodaļas ģeodēziste	paraksts	Jolanta Gau	20.06.2018
SIA "Intra MTD" rīkotājdirektors		Uldis Gau	20.06.2018
Ierosinātājs ir informēts par kadastrālās uzmērīšanas laikā veiktajām darbībām, to rezultātiem.		LR Finanšu ministrijas pilnvarotā persona Jānis Naglis	20.06.2018

LATVIJAS REPUBLIKA



SITUĀCIJAS PLĀNS

Zemes vienības kadastra apzīmējums: 13000030706

Adrese: Vikingu iela 24A, Jūrmala

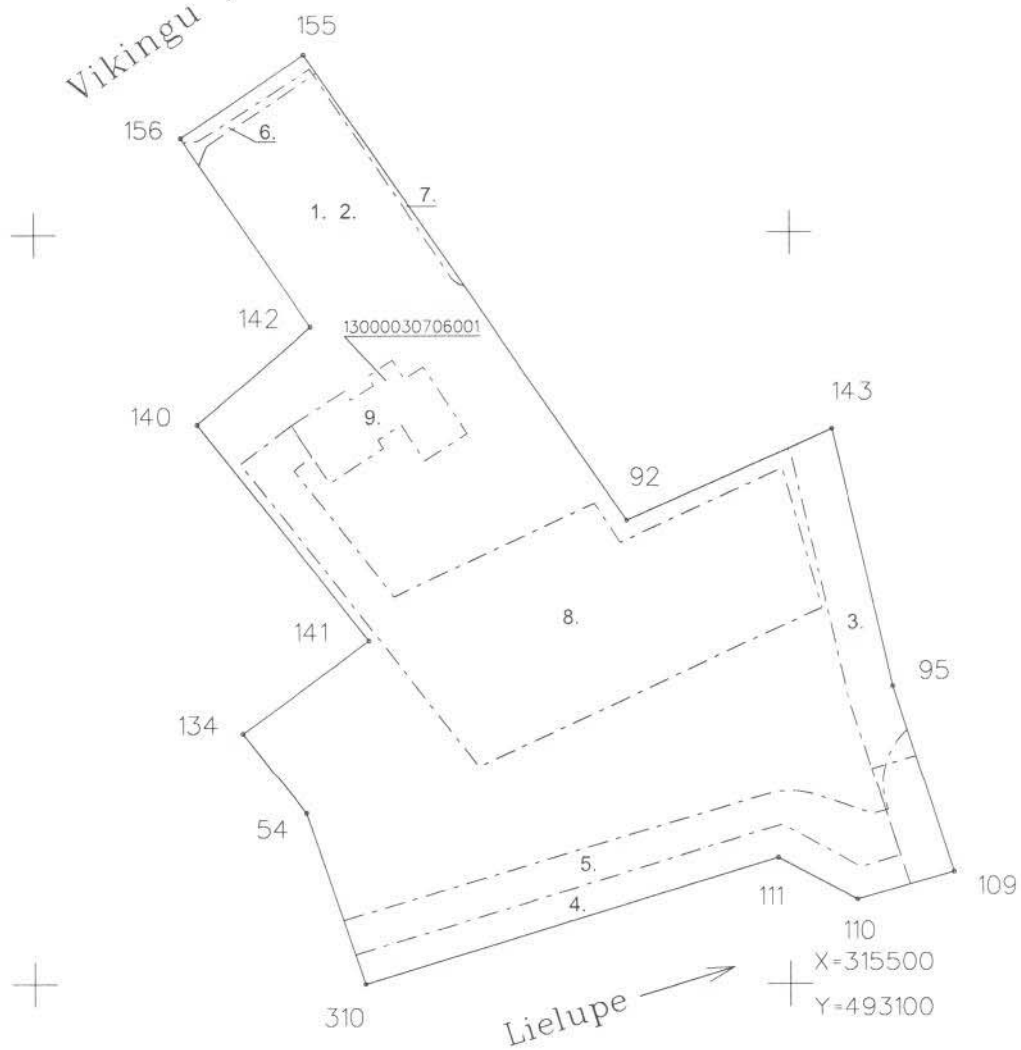
Situācijas elementi aktualizēti: 20.06.2018

Plāna mērogs 1: 1000

Zemes vienības platība: 0.6108 ha

SIA "Intra MTD" rīkotājdirektors		Uldis Gau	20.06.2018
Ierosinātājs ir informēts par kadastrālās uzmērīšanas laikā veiktajām darbībām, to rezultātiem.		LR Finanšu ministrijas pilnvarotā persona Jānis Naglis	20.06.2018

Vikingu iela



Plāna mērogs 1:1000

Mērnīeks Uldis Gau (sert.Nr. AB 000000064, derīgs no 22.12.2010 līdz 21.12.2020) apliecina, ka plāns izgatavots atbilstoši Ministru kabineta 2011.gada 27.decembra noteikumiem Nr. 1019 "Zemes kadastrālās uzmērīšanas noteikumi"

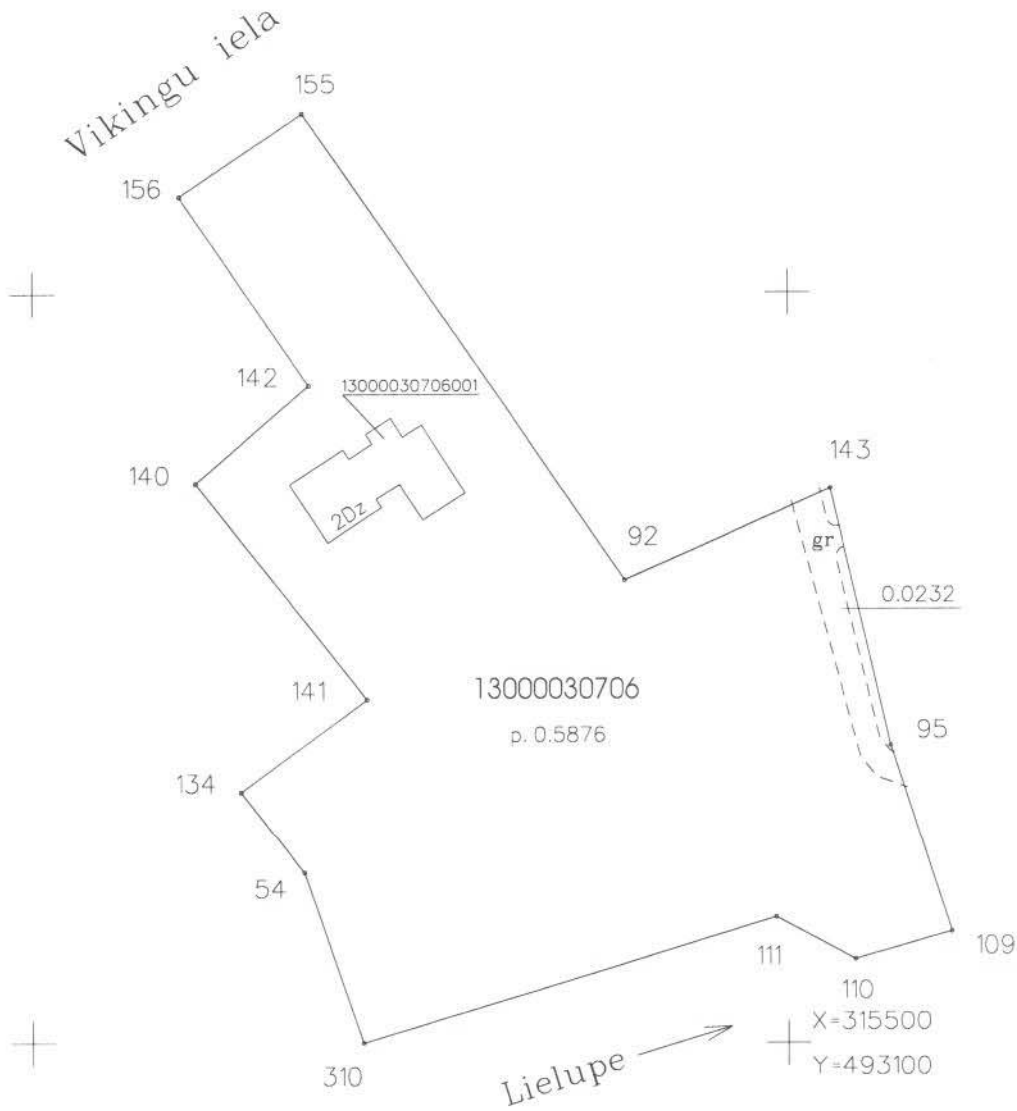
U. Gau

Uldis Gau

20.06.2018

ZEMES LIETOŠANAS VEIDU EKSPĻIKĀCIJA

Zemes vienības platība ha	Lauksaimniecībā izmant. zeme	tajā skaitā				Meži	Krūmāji	Purvi	Ūdens objektu zeme	tajā skaitā		Zeme zem ēkām un pagalmiem	Zeme zem ceļiem	Pārējās zemes
		Aramzeme	Augļu dārzi	Pļavas	Ganības					Zem ūdeņiem	Zem zivju dīķiem			
0.6108	-	-	-	-	-	-	-	-	-	-	0.5876	0.0232	-	



Plāna mērogs 1:1000

Mērnieks Uldis Gau (sert.Nr. AB 000000064, derīgs no 22.12.2010 līdz 21.12.2020) apliecina, ka plāns izgatavots atbilstoši Ministru kabineta 2011.gada 27.decembra noteikumiem Nr. 1019 "Zemes kadastrālās uzmērīšanas noteikumi"

Uldis Gau

20.06.2018

VALSTS ZEMES DIENESTS

INŽENIERBŪVES KADASTRĀLĀS
UZMĒRĪŠANAS LIETA

Būves kadastra apzīmējums:.....13000030706003
Nosaukums:.....Krastmalas nostiprinājums
Kadastrālās uzmērīšanas datums:.....11.07.2013

Reģionālās nodaļas vadītājs (pilnvarotā persona):

Anne Tidone

(vārds, uzvārds)

AT

(paraksts)

Datums: 2013 gada 19. jūlijs

Izdrukas ID: 390001620600	Izdrukas datums: 15.07.2013	1 no 3
---------------------------	-----------------------------	--------

Skaidrojumi:

Nav – Kadastra informācijas sistēmā dati nav reģistrēti; Neregistrē – atbilstoši normatīvajiem aktiem dati netiek reģistrēti

Inženierbūves kadastrālās uzmērīšanas lieta

1. Kadastra objekta identifikators

1.1. Būves kadastra apzīmējums:.....13000030706003
 1.2. Nekustamā īpašuma kadastra numurs:.....Nav

10. Būves pamatdati

10.1. Būves kadastra apzīmējums:.....13000030706003
 10.1.1. Adrese:.....Nav
 10.1.2. Nosaukums:.....Krastrmalas nostiprinājums
 10.1.3. Galvenais lietošanas veids:.....2151 - Ostas un kuģojamie kanāli
 10.1.4. Kopējā platība (m²):.....286
 10.1.5. Apbūves laukums (m²):.....Nav
 10.1.6. Virszemes stāvu skaits:.....0
 10.1.7. Pazemes stāvu skaits:.....0
 10.1.8. Ārsienu materiāls un kods:.....Nav
 10.1.9. Būves telpu grupu skaits:.....Nav
 10.1.10. Pirmreizējais ekspluatācijā pieņemšanas gads:.....Nav
 10.1.11. Fiziskais stāvoklis (%):.....58
 10.1.12. Kadastrālās uzmērīšanas datums:.....11.07.2013
 10.1.13. Būve ir pirmsreģistrēta:.....Nē
 10.1.14. Veicot kadastrālo uzmērīšanu būve apvidū nav konstatēta:.....Nē
 10.1.15. Būve atrodas vai daļēji atrodas uz zemes vienības ar kadastra apzīmējumu:.....
 13000030706
 10.1.16. Funkcionāli saistīto ēku kadastra apzīmējumi:.....Nav

11. Būves tips

11.1. Būves kadastra apzīmējums:.....13000030706003

Tipa kods	Tipa nosaukums
21510101	Krastrmalas ar dažāda veida krasta nostiprinājumiem

12. Būves konstruktīvie elementi

12.1. Būves ar kadastra apzīmējumu 13000030706003 konstruktīvie elementi:

Nosaukums	Materiāls
Inženierbūve	Nav

13. Būves apjoma rādītāji

13.1. Būves ar kadastra apzīmējumu 13000030706003 apjoma rādītāji:

Apjoma rādītāja veids	Apjoma rādītāja nosaukums	Apjoms un mērvienība	Tipa/ elementa kods	Tipa/ elementa nosaukums
Augstums	Nav	3.4 m	Nav	Nav
Garums	Nav	84 m	21510101	Krastrmalas ar dažāda veida krasta nostiprinājumiem
Laukums	Nav	286 kv.m.	Nav	Nav

14. Kopējās platības sadalījums pa platību veidiem

14.1. Būve ar kadastra apzīmējumu.....13000030706003
 14.1.1. Kopējā platība (m²).....Nav
 14.1.1.1. Lietderīgā platība (m²).....Nav
 14.1.1.1.1. Dzīvokļu kopējā platība (m²).....Nav
 14.1.1.1.1.1. Dzīvokļu platība (m²).....Nav
 14.1.1.1.1.1.1. Dzīvojamā platība (m²).....Nav
 14.1.1.1.1.2. Dzīvokļu palīgtelpu platība (m²).....Nav
 14.1.1.1.2. Dzīvokļu ārtelpu platība (m²).....Nav
 14.1.1.1.2. Nedzīvojamo telpu platība (m²).....Nav

Izdrukas ID: 390001620600	Izdrukas datums: 15.07.2013	2 no 3
---------------------------	-----------------------------	--------

Skaidrojumi:

Nav – Kadastra informācijas sistēmā dati nav reģistrēti, Neregistrē – atbilstoši normatīvajiem aktiem dati netiek reģistrēti

14.1.1.1.2.1. Nedzīvojamo iekštelpu platība (m ²).....	Nav
14.1.1.1.2.2. Nedzīvojamo ārtelpu platība (m ²).....	Nav
14.1.1.2. Koplietošanas palīgtelpu platība (m ²).....	Nav
14.1.1.2.1. Koplietošanas iekštelpu platība (m ²).....	Nav
14.1.1.2.2. Koplietošanas ārtelpu platība (m ²).....	Nav

16. Telpu grupas pamatdati

16.1. Būves sastāvā telpu grupas nav reģistrētas

17. Telpu grupas kopējās platības sadalījums pa telpu veidiem un telpu raksturojošie rādītāji

17.1. Būves sastāvā telpu grupas nav reģistrētas

18. Labiekārtojumi

18.1. Nevienai būvei vai telpu grupai labiekārtojumi nav reģistrēti

Izdrukā ID: 390001620600	Izdrukā datums: 15.07.2013	3 no 3
--------------------------	----------------------------	--------

Skaidrojumi:

Nav – Kadastra informācijas sistēmā dati nav reģistrēti; Neregistrē – atbilstoši normatīvajiem aktiem dati netiek reģistrēti

