

VALSTS ZEMES DIENESTS

ĒKAS KADASTRĀLĀS UZMĒRĪŠANAS LIETA

Būves kadastra apzīmējums:.....66720030059004
Nosaukums:.....Palīgēka
Adrese:.....Nav
Kadastrālās uzmērīšanas datums:.....24.02.2023

Izdrukas ID: 390002653345	Izdrukas datums: 27.02.2023	1 no 3
---------------------------	-----------------------------	--------

Skaidrojumi:

Nav – Kadastra informācijas sistēmā dati nav reģistrēti; Neregistrē – atbilstoši normatīvajiem aktiem dati netiek reģistrēti

Ēkas kadastrālās uzmērīšanas lieta

1. Kadastra objekta identifikators

1.1. Būves kadastra apzīmējums:.....66720030059004

1.2. Nekustamā īpašuma kadastra numurs:.....Nav

10. Būves pamatdati

10.1. Būves kadastra apzīmējums:.....66720030059004

10.1.1. Adrese:.....Nav

10.1.2. Nosaukums:.....Palīgēka

10.1.3. Galvenais lietošanas veids:.....1274 - Citas, iepriekš neklasificētas, ēkas

10.1.4. Kopējā platība (m²):.....107.9

10.1.5. Apbūves laukums (m²):.....116.8

10.1.6. Virszemes stāvu skaits:.....1

10.1.7. Pazemes stāvu skaits:.....0

10.1.8. Telpu grupu skaits:.....1

10.1.9. Eksploatācijā pieņemšanas gads(-i):.....Nav

10.1.10. Eksploatācijas uzsākšanas gads:.....2022

10.1.11. Nolietojums (%):.....18

10.1.12. Nolietojuma aprēķina datums:.....27.02.2023

10.1.13. Kadastrālās uzmērīšanas datums:.....24.02.2023

10.1.14. Būve ir pirmsreģistrēta:.....Nē

10.1.15. Veicot kadastrālo uzmērīšanu, būve apvidū nav konstatēta:.....Nē

10.1.16. Būve atrodas vai daļēji atrodas uz zemes vienības ar kadastra apzīmējumu:.....
66720030059

10.1.17. Funkcionāli saistīto ēku kadastra apzīmējumi:.....Nav

11. Būves tips

11.1. Būves kadastra apzīmējums:.....66720030059004

Tipa kods	Tipa nosaukums
12740201	Kūītis ar kopējo platību līdz 60 m2 (ieskaitot), saimniecības ēkas, pagrabi un sabiedriskās tualetes

12. Būves konstruktīvie elementi

12.1. Būves ar kadastra apzīmējumu 66720030059004 konstruktīvie elementi:

Nosaukums	Konstruktijas veids	Materiāls	Eksploatācijā pieņemšanas gads(-i)	Eksploatācijas uzsākšanas gads	Nolietojums (%)
Pamati	Betons (stabveida), Monolītais betons (lentveida)	Monolītais betons	Nav	2022	16
Ārsienas un karkasi	Gāzbetona bloku mūris, Koka karkasa konstrukcija (biezumā līdz 15 cm (ieskaitot))	Gāzbetona bloki, Koka karkasa konstrukcijas	Nav	2022	16
Pārsegumi	Dēļu klājs virs koka siju pārseguma	Koka dēļi, Koka sijas	Nav	2022	31
Jumts (nesošā konstrukcija)	Koka konstrukcijas	Koka spāres	Nav	2022	16
Jumts (segums)	Azbestcements, Profilētā tērauda lokšnes	Azbestcements, Profilētā tērauda lokšnes	Nav	2022	16

13. Būves apjoma rādītāji

13.1. Būves ar kadastra apzīmējumu 66720030059004 apjoma rādītāji:

Apjoma rādītāja veids	Apjoma rādītāja nosaukums	Apjoms un mērvienība	Tipa/ elementa kods	Tipa/ elementa nosaukums
Apbūves laukums	Nav	116.8 apbūves laukuma kv.m.	Nav	Nav

Izdrukas ID: 390002653345	Izdrukas datums: 27.02.2023	2 no 3
---------------------------	-----------------------------	--------

Skaidrojumi:

Nav – Kadastra informācijas sistēmā dati nav reģistrēti; Neregistrē – atbilstoši normatīvajiem aktiem dati netiek reģistrēti

Apjoma rādītāja veids	Apjoma rādītāja nosaukums	Apjoms un mērvienība	Tipa/ elementa kods	Tipa/ elementa nosaukums
Kopējā platība	Nav	107.9 kv.m.	Nav	Nav
Augstums	Nav	6.8 m	Nav	Nav
Būvtilpums	Nav	354 kub.m.	Nav	Nav

14. Kopējās platības sadalījums pa platību veidiem

14.1. Būve ar kadastra apzīmējumu.....	66720030059004
14.1.1. Kopējā platība (m ²).....	107.9
14.1.1.1. Lietderīgā platība (m ²).....	107.9
14.1.1.1.1. Dzīvokļu kopējā platība (m ²).....	0
14.1.1.1.1.1. Dzīvokļu platība (m ²).....	0
14.1.1.1.1.1.1. Dzīvojamā platība (m ²).....	0
14.1.1.1.1.1.2. Dzīvokļu palīgtelpu platība (m ²).....	0
14.1.1.1.1.2. Dzīvokļu ārtelpu platība (m ²).....	0
14.1.1.1.2. Nedzīvojamo telpu platība (m ²).....	107.9
14.1.1.1.2.1. Nedzīvojamo iekštelpu platība (m ²).....	73.7
14.1.1.1.2.2. Nedzīvojamo ārtelpu platība (m ²).....	34.2
14.1.1.2. Koplietošanas palīgtelpu platība (m ²).....	0
14.1.1.2.1. Koplietošanas iekštelpu platība (m ²).....	0
14.1.1.2.2. Koplietošanas ārtelpu platība (m ²).....	0

16. Telpu grupas pamatdati

16.1. Telpu grupas kadastra apzīmējums:.....	66720030059004001
16.1.1. Adrese:.....	Nav
16.1.2. Nosaukums:.....	Saimniecības telpas
16.1.3. Lietošanas veids:.....	1274 - Cita, iepriekš neklasificēta, telpu grupa
16.1.4. Stāvs (stāvi), kurā atrodas telpu grupa:.....	1
16.1.5. Telpu skaits:.....	4
16.1.6. Kopējā platība (m ²):.....	107.9
16.1.7. Kadastrālās uzmērīšanas datums:.....	24.02.2023
16.1.8. Eksploatācijā pieņemšanas gads(-i):.....	Nav
16.1.9. Telpu grupa ietilpst dzīvokļa īpašumā ar kadastra numuru:.....	Nav
16.1.10. Telpu grupa ietilpst būvē ar kadastra apzīmējumu:.....	66720030059004
16.1.11. Būve atrodas vai daļēji atrodas uz zemes vienības ar kadastra apzīmējumu:.....	66720030059

17. Telpu grupas kopējās platības sadalījums pa telpu veidiem un telpu raksturojošie rādītāji

17.1. Telpu grupas kadastra apzīmējums:.....	66720030059004001
--	-------------------

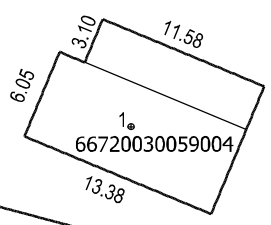
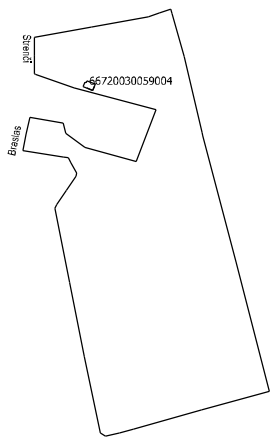
Numurs	Nosaukums	Veids	Stāvs	Augstums (m)	Mazākais augstums (m)	Lielākais augstums (m)	Platība (m ²)	Eksploatācijā pieņemšanas gads(-i)
1	Iekštelpa	4 - Nedzīvojamā iekštelpa	1	2.87	2.87	2.87	28.1	Nav
2	Iekštelpa	4 - Nedzīvojamā iekštelpa	1	2.98	2.98	2.98	22.9	Nav
3	Iekštelpa	4 - Nedzīvojamā iekštelpa	1	3.02	3.02	3.02	22.7	Nav
4	Ārtelpa	5 - Nedzīvojamā ārtelpa	1	2.72	2.07	3.37	34.2	Nav

18. Labiekārtojumi

18.1. Būves kadastra apzīmējums.....	66720030059004
--------------------------------------	----------------

Reģistrētie labiekārtojumi	Noteikšanas veids (ja ir)	Apjoms (ja ir)
Apkure. Vietējā. Krāsns	Apvidū ir konstatēts	
Elektroapgāde. Centralizētā	Apvidū ir konstatēts	
Kurināmais. Cietais	Apvidū ir konstatēts	
Ugunsnoturības pakāpe	Dokuments	U3
Vēdināšana. Dabiskā	Apvidū ir konstatēts	

18.1.1. Labiekārtojumu datums:	24.02.2023
--------------------------------------	------------

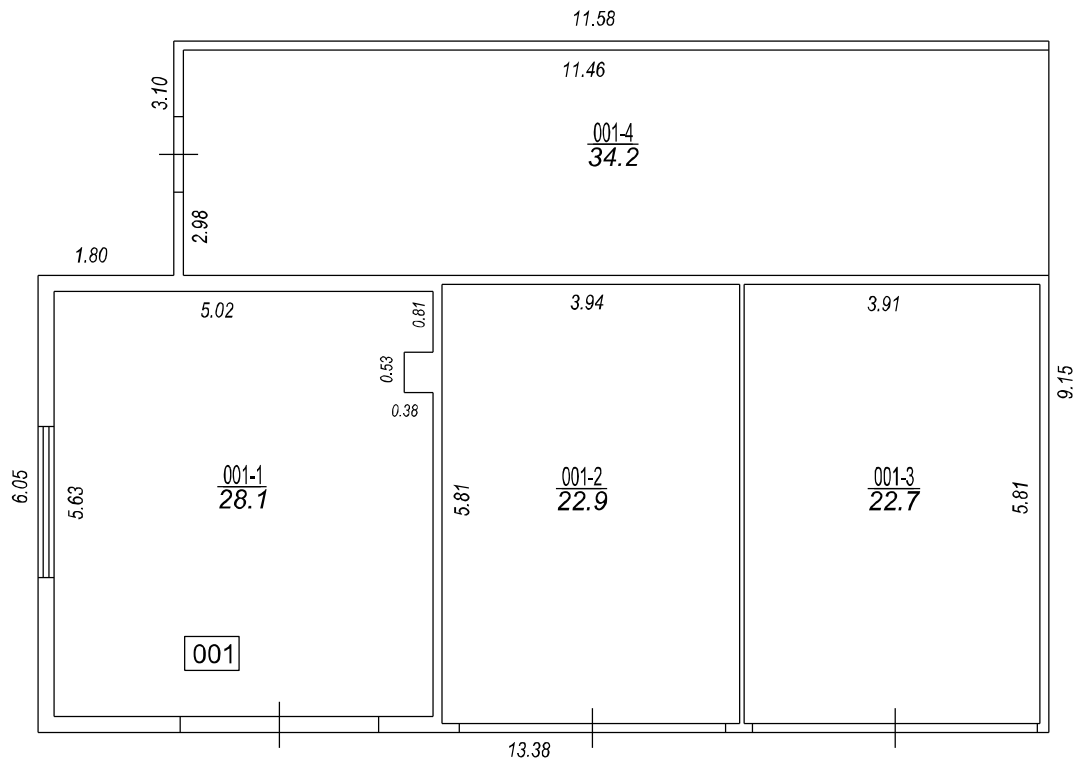


Būves punkta koordinātas
Latvijas koordinātu sistēmā LKS-92

Punkta nr	x	y
1	406474.53	533630.49

APBŪVES PLĀNS

KADASTRA APZĪMĒJUMS	MĒROGS	LPP.
66720030059	1 : 500	4



STĀVA PLĀNS			
KADASTRA APZĪMĒJUMS	STĀVS	MĒROGS	LPP.
66720030059004	1	1 : 100	5

66720030059004_20230224_EF_1



66720030059004_20230224_EF_2



66720030059004_20230224_EF_3



66720030059004_20230224_EF_4

