



LATVIJAS REPUBLIKA  
T U K U M A R A J O N S

Kandavas pagasts

DZEGUZĪTES

Nekustamā īpašuma kadastra Nr. 9062 014 0154

ZEMES ROBEŽU PLĀNS

Robežas noteiktas atbilstoši Kandavas novada domes 2002.gada 25.aprīļa lēmumam ,  
protokols Nr.5. un Kandavas novada domes 2003.gada 27.marta lēmumam, protokols Nr.5.

Plāns sastādīts pēc 2003.gada ierādīšanas materiāliem mērogā 1:10000

**IZSNIEGTA  
ZEMESGRĀMATU APLIECĪBA**

Zemes kopplatība ir 14.7 ha  
(izpildot robežu uzmērīšanu, zemes īpašuma kopplatība var tikt precizēta)

VALSTS ZEMES DIENESTS  
ZIEMEĻKURZEMES REĢIONĀLĀ NODAĻA

Kadastra pārvaldes  
Iukuma biroja vadītāja

3.02.2004

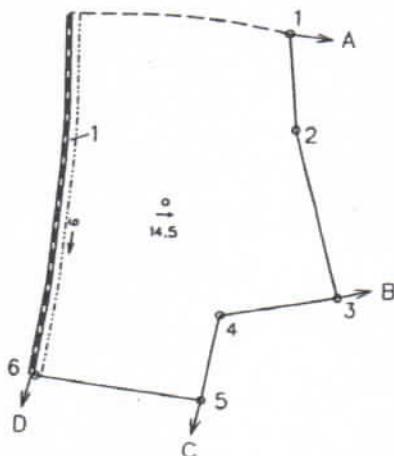
G.Nogle

EKSPLIKĀCIJA

Zemes gabalu kodastra Nr.	Kopplatība, Ha	TAI SKAITĀ											Nosusināta LIZ, ha		
		Leikšaimn. izmantzeme	NO TĀS				Meži	Kromāji	Purvi	Zem ūdeņiem	Lsk.	Zem ekām un pagalmiem		Zem ceļiem	Pārējās zemes
			Arauzeme	Augļu dārzi	Pļavas	Ģenības									
	14.7	14.5	14.5	-	-	-	-	-	-	0.2	-	-	-	-	14.5

F. 5028(114)

ZEMES GABALA  
IZVIETOJUMA SHĒMA



NEKUSTAMĀ IPĀŠUMA LIETOŠANAS TIESĪBU APGRŪTINĀJUMI

1- regulētas ūdensnotekas (magistrālā novadgrāvja) aizsargjosla 0.5ha



Mērogs 1:10000

ROBEŽU APRAKSTS

A	B zemes īpašums "VĀLODZĪTES"
B	C zemes īpašums "VĀLODZES"
C	D zemes īpašums "DZEGUZES"
D	A Kandavas novada pašvaldības zeme

VALSTS ZEMES DIENESTS ZIEMEĻKURZEMES REĢIONĀLĀ NODAĻA PASŪTĪJUMU IZPILDES PĀRVALDE			
Mērnecdaļas vadītājs	<i>[Signature]</i>	J.Miglāns	12.11.03.
Mērnieks	<i>[Signature]</i>	J.Angēns	16.06.03.
Plānu zīmēja	<i>[Signature]</i>	J.Angēns	07.11.03.



LATVIJAS REPUBLIKA

TUKUMA RAJONA KANDAVAS PAGASTA

Valsts Kandavas Lauksaimniecības tehnikuma

zemes gabala "DZEGUZES-MAMAJI"

Zemes kadastra № 9062 014 0078

ZEMES ROBEŽU PLĀNS

Robežas noteiktas atbilstoši Kandavas pagasta padomes 1995.gada  
28.septembra protokolam Nr.8,11§.

Robežu plāns sastādīts pēc 1995.gada robežu ierādīšanas materiāliem  
mērogā 1:10000.

Zemes kopplatība ir 72,9 ha (Izpildot robežu uzmērīšanas zemes īpa-  
šuma kopplatība var tikt precizēta.)

Zemes īpašums reģistrēts \_\_\_\_\_ zemes  
grāmatu nodaļas \_\_\_\_\_ zemes grāmatā  
\_\_\_\_\_ . gada \_\_\_\_\_

Nodalījuma (folijas) № \_\_\_\_\_

Zemes grāmatu nodaļas priekšnieks: \_\_\_\_\_

VALSTS ZEMES DIENESTS

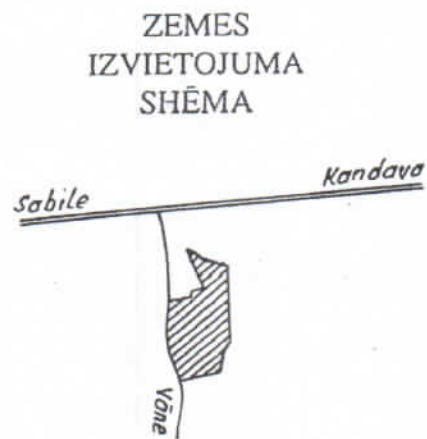
Tukuma

rajona nodaļa

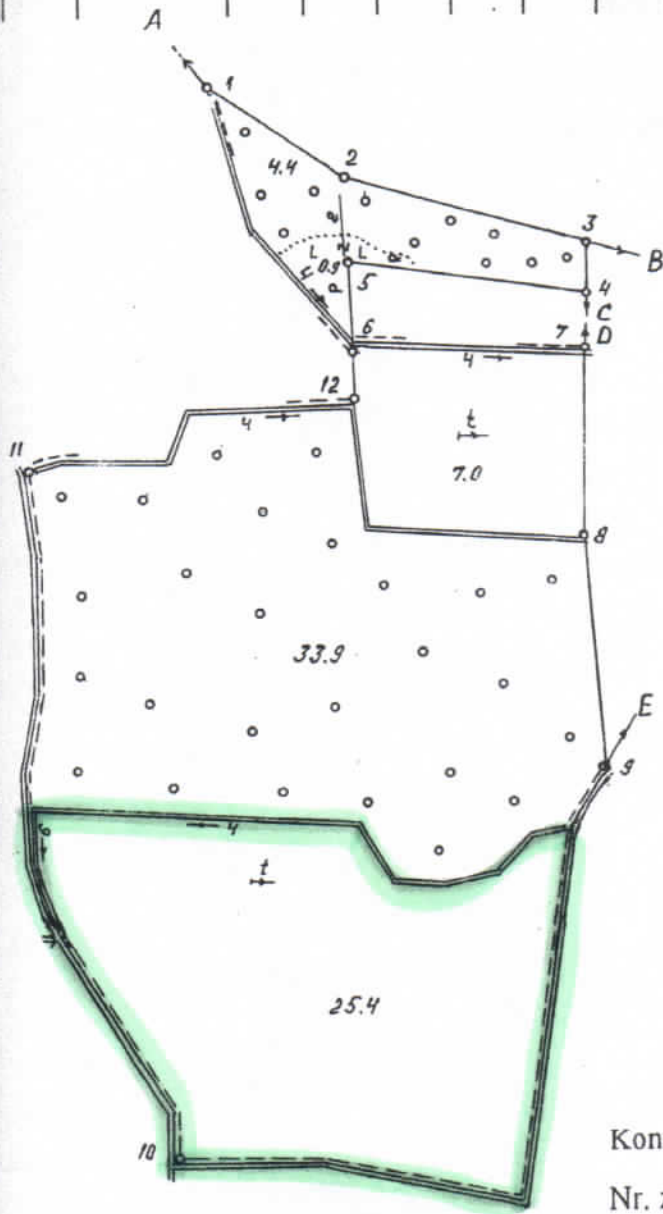
Līdzaļas  
priekšnieks

M.Smilga

Zemes gabalu Nr.	Kopplatība ha	EKSPLIKĀCIJA tai skaitā									
		tiņumi un atbatas	augļu dārzi	plāvas	ganības	l/s izmant. zeme kopā	tajā skaitā nosusinātās	meži	krūmāji	zem ēkām, pagalmiem	pārējās zemes
72.9	32.4	—	—	—	—	32.4	32.4	39.2	—	—	1.3



z. g. "Dzequzes - Mamaji"



Kontūru fotokartes Nr. 4928, 4929, 5028

Nr. zemes ierīcības projektā 23

Valsts zemes dienesta uzskaites

Nr. \_\_\_\_\_

199\_\_gada "\_\_" \_\_\_\_\_

Nodaļas vad. \_\_\_\_\_

ROBEŽU APRAKSTS

- No A līdz B Tukuma virsmežniecības zeme
- " B " C saimniecības "DUMPJI" zeme
- " C " D saimniecības "CĪRULI" zeme
- " D " E saimniecības "DUMPJI" zeme
- " E " A Kandavas pagasta pašvaldības zeme

VALSTS UZŅĒMUMS "MELIORPROJEKTS"

Galv. inženieris	<i>A. Tomsons</i>	A. Tomsons	
Grupas vadītājs	<i>R. Viškints</i>	R. Viškints	27.11.95.
Robežas ierādīja	<i>A. Menģelsans</i>	A. Menģelsans	29.09.95.
Plānu zīmēja	<i>S. Osipova</i>	S. Osipova	03.11.95.