

LATVIJAS REPUBLIKA

ZEMES VIENĪBAS DAĻAS
ROBEŽU PLĀNS

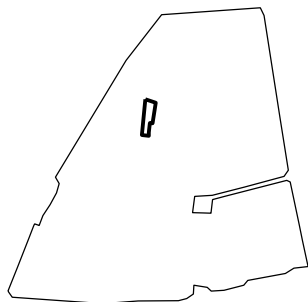
2.zemes vienības daļa
Adrese: Zemītes iela 5, Tukums, Tukuma novads

Plāna mērogs 1:500

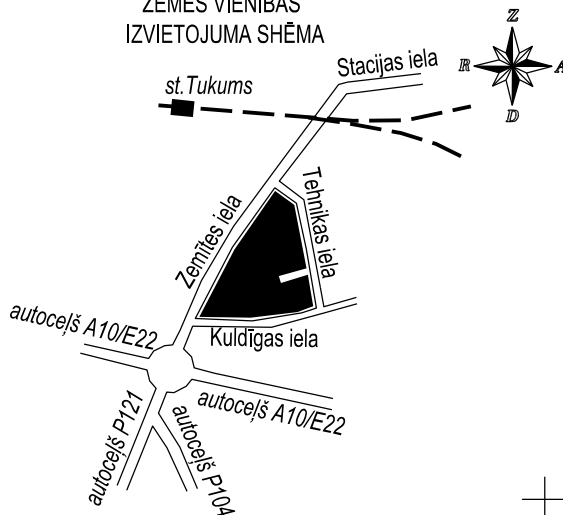
Zemes vienības daļas platība 0.1017 ha

ZEMES VIENĪBA UZMĒRĪTA
LKS-92 TM
Mēroga koeficients: 0.999635

ZEMES VIENĪBAS DAĻAS
IZVIETOJUMA SHĒMA ZEMES VIENĪBĀ

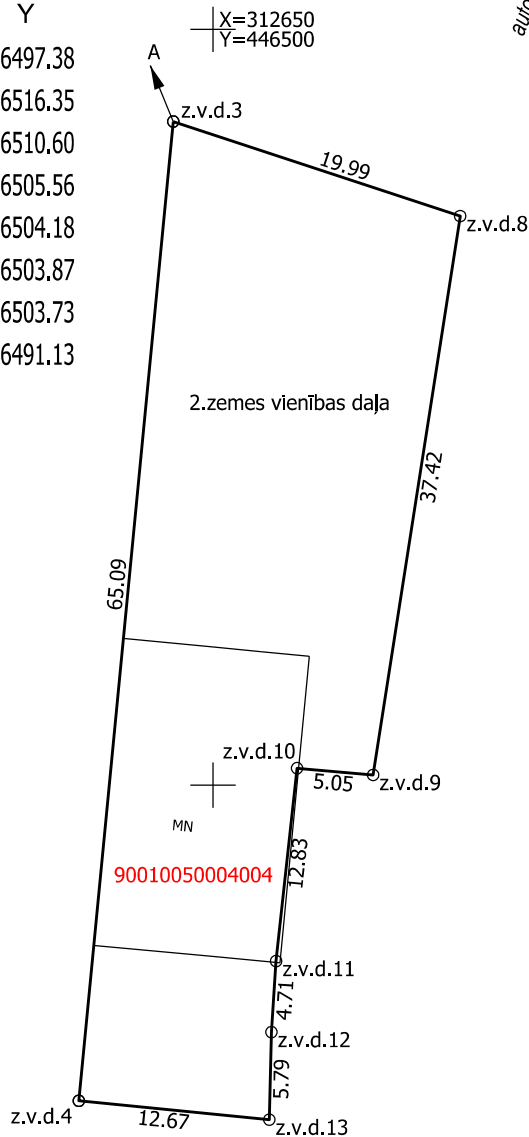


ZEMES VIENĪBAS
IZVIETOJUMA SHĒMA




Robežpunktu koordinātu saraksts

Nr	X	Y
z.v.d.3	312643.89	446497.38
z.v.d.8	312637.64	446516.35
z.v.d.9	312600.68	446510.60
z.v.d.10	312601.12	446505.56
z.v.d.11	312588.37	446504.18
z.v.d.12	312583.67	446503.87
z.v.d.13	312577.88	446503.73
z.v.d.4	312579.13	446491.13



Robežjošo zemes vienību saraksts:
no A līdz A: 90010050295 - Zemiķes iela 5

Zemes vienības daļas platība 0.1017 ha

Zemes vienības daļas robežu plāns		2.zemes vienības daļa		Plāna mērogs 1:500	2.lapa no 2
 SIA "Delta kompānija", Reģ.Nr.40103411129 Senču iela 6-1, Rīga, LV-1012, tālr.67339530, e-pasts:info@delta.lv		SIA "Delta kompānija" valdes priekšsēdētājs Juris Vītols		Plāns izgatavots atbilstoši Ministru kabineta 2011.gada 27.decembra noteikumiem Nr.1019 "Zemes kadastrālās uzmēršanas noteikumi"	
		Mērnieks Juris Vītols sertifikāta Nr.AB0213	Mērniece Līga Petenko sertifikāta Nr.AB0203		