



LATVIJAS REPUBLIKA

JŪRMALAS pilsēta MAJORI

Jūras iela 49

Zemes kadastra Nr. 13000091703

ZEMES ROBEŽU PLĀNS

Robežu plāns izgatavots uz 2006. gada 31. augusta iesnieguma pamata.

*Robežu plāns sastādīts pēc 1998. gada kadastrālās uzmērīšanas materiāliem,
mērogā 1:1000, ar precizitāti atbilstoši mērogam 1:500.*

Zemes kopplatība ir 0.7291 ha (7291 m²)



VALSTS ZEMES DIENESTS
Lielrīgas reģionālā nodaļa

Jūrmalas biroja vadītāja

VZD Lielrīgas reģionālās nodaļas
Jūrmalas biroja
vadītāja vietnieks
[Signature]
G. Ruģelis

20-09-2006

EKSPLIKĀCIJA

ZEMES GABALA
IZVIETOJUMS KVARTĀLĀ

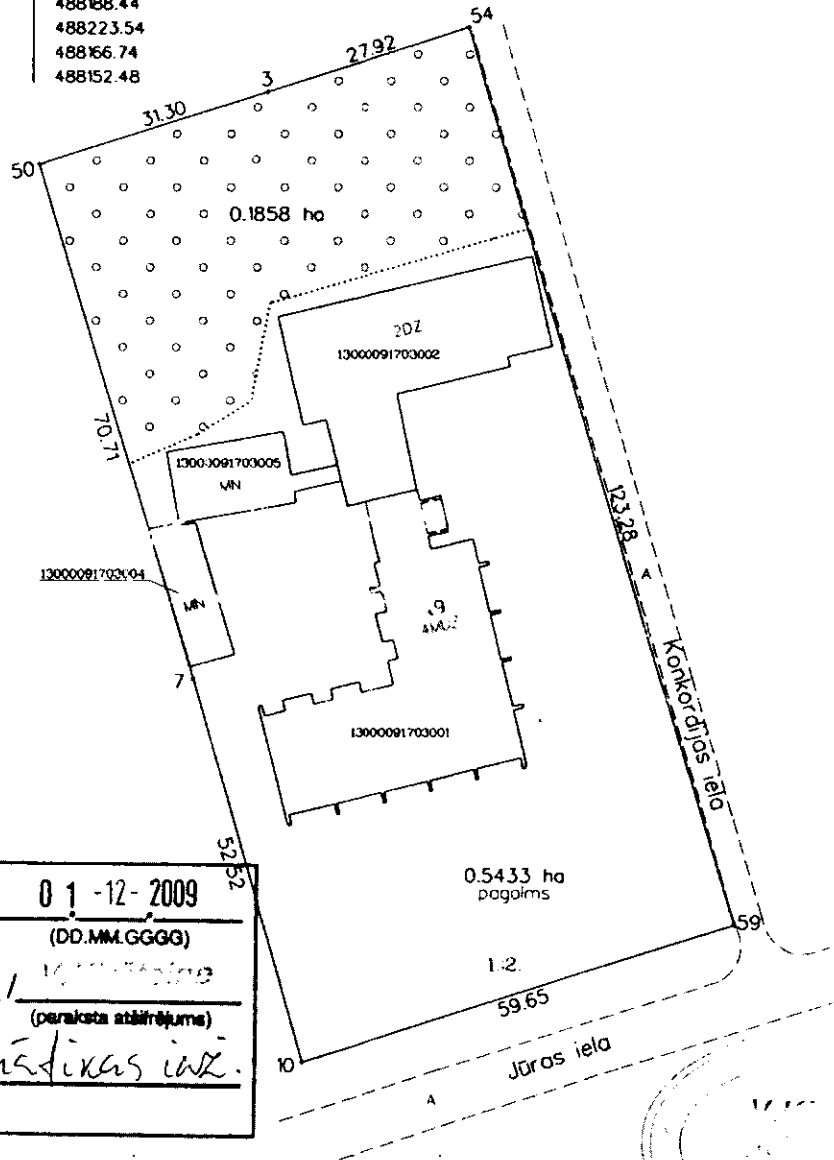
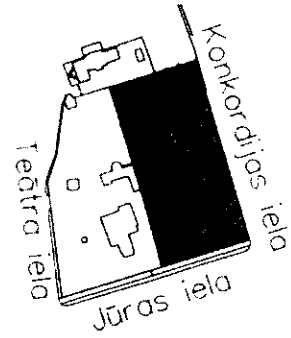
Zemesgabala Nr.	Kopplatība, ha	Lauksaimniecībā izmantojamā zeme	ZEMES LIETOŠANAS VEIDI												
			TAJĀ SKAITĀ				No ģa izmant. s. mēģinājums	Meži	Krūmāji	Purvi	Zem ūdeņiem	t.sk. zem ūvju dīļiem	Zem ūķān un pagāmiem	Zem ceļiem	Pārējās zemes
			Arauzeme	Auģu dārz	Pļavas	Ģaunības									
—	0.7291	—	—	—	—	—	0.1858	—	—	—	—	—	0.5433	—	—

ROBEŽPUNKTU KOORDINĀTAS

LKS-92 SISTEMĀ

Mēroga koeficients 0.999605


	X	Y
50	314884.98	488132.07
3	314894.54	488161.86
54	314903.06	488188.44
59	314784.93	488223.54
10	314766.78	488166.74
7	314817.31	488152.48



Aktualizēts plāns 01-12-2009
(DD.MM.GGGG)

[Signature]
(paraksts) (paraksta atbilstums)

[Signature]
(amats) (amats)



Zemes gabala kopējā platība 0.7291 ha (7291 kv.m.)

NEKUSTAMĀ IPASUMA OBJEKTA APGRŪTINĀJUMI

- 1.04010102 - Valsts nozīmes kultūras piemēķļa teritorija un objekti - 0.7291 ha (7291 kv.m.)
- 2.010101 - Baltijas jūras un Rīgas jūras līča krasta kāpu aizsargjoslas teritorija - 0.7291 ha (7291 kv.m.)

Mērogs 1:1000

kadastra Nr.	pišēto	vieta	parcele
1300	009	1703	

LATVIJAS VALSTS MĒRNIĒKS			
Licences Nr.145			
Jūrmala, Eņģurģos pr. 75:		tāl. 7147507, fakss 7147518:	www.latvijasmernieks.lv
vad.vietniece	K.Caune	<i>[Signature]</i>	12.09.2006
mērnīeks	A.Biezā	<i>[Signature]</i>	12.09.2006