



LATVIJAS REPUBLIKA

Rīgas rajona Mālpils pagastasaimniecības"Zīles"Zemes kadastra N° 8044-03-0141

ZEMES ROBEŽU PLĀNS

Robežas noteiktas atbilstoši Mālpils pagasta zemes komisijas 1995. gada 11. 09. sēdes protokolam Nr. 705 un Mālpils pagasta padomes 1996. gada 30. 10. protokola ieraukstam Nr. 39, 14 §.

Robežu plāns sastādīts pēc 1996. gada robežu ierādīšanas materiāliem M: 1:10000

Zemes kopplatība ir 5.8 ha, izpildot robežu uzmērīšanu zemes īpašuma kopplatība var tikt precizēta

Zemes īpašums reģistrēts _____

zemes grāmatu nodaļas _____ zemes grāmatā

_____ gada _____

Nodalījuma (folijas) N° _____

Zemes grāmatu nodaļas priekšnieks: _____



VALSTS ZEMES DIENESTS

Rīgas rajona nodaļa

Nod.priekšnieks

Kļučeva

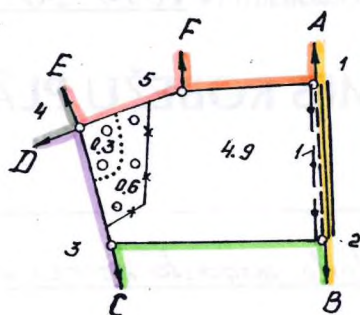
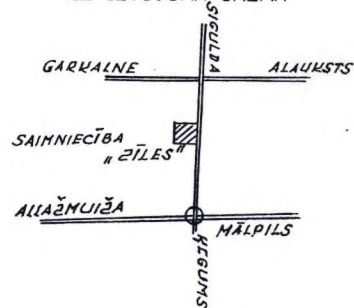
1 E.Kāpostiņš

20.06.97.

EKSPLIKĀCIJA

zemes noga- balu Nr.	koppla- tība ha	tāl skaitā		no tās			meži	krū- māji	pagal- mi	pārējās zemes	
		lauk - saim. izmant. zeme	tīrumi un atmatas	augļu dārzi	nosusi- nāta						
	5.8	4.9	4.9	—	—	0.9	—	—	—	—	

ZEMES
IZVIETOJUMA SHĒMA




APGRŪTINĀJUMI
1. A/s "Lattelekom" - sakaru
kobelis — 0.21 km

ROBEŽU APRAKSTS

- No A līdz B Rīgas rajona VCP zeme
- No B līdz C saimniecības "Zilmaņi" zeme
- No C līdz D saimniecības "Avotiņi" zeme
- No D līdz E saimniecības "Goldnieki" zeme
- No E līdz F saimniecības "Robiņi" zeme
- No F līdz A saimniecības "Ošlejas" zeme

Nr. zemes ierīcības projektā un kontūru fotokartes Nr.
31283
4964



Valsts zemes dienests
Rīgas rajona nodaļas
Mērniecības birojs

Biroja vadītājs	<i>G. Račko</i>	G. Račko	25.11.96.
Robežas ierīdītājs	<i>S. Kriļevs</i>	S. Kriļevs	30.10.96.
Plānu zīmēja	<i>A. Millere</i>	A. Millere	22.11.96.