



**LATVIJAS REPUBLIKA**

JŪRMALAS pilsēta DZINTARI  
Dzintaru prospekts 27

Zemes kadastra N° 13000081202

**ZEMES ROBEŽU PLĀNS**

*Robežas noteiktas atbilstoši Jūrmalas pilsētas zemes*

*komisijas 1997. gada 21.novembra lēmumam Nr.1402*

*Robežu plāns sastādīts pēc 1997. gada kadastrālās uzmērīšanas*

*materiāliem, ar precizitāti atbilstoši mērogam 1:500*

*Zemes kopplatība ir 3416 m<sup>2</sup>*

*Zemes īpašums reģistrēts Jūrmalas*


*zemes grāmatu nodaļā 1999. gada 22. septembrī*

*Folijas N° 5423*

*Zemesgrāmatu nodaļas tiesnesis*

*Aina Freimane*

Jūrmala 20. 14. g. 17. apkaule  
KOPĪJA PAREIZA  
JŪRMALAS ALTERNATĪVĀS SKOLAS  
IETVĒDE



**VALSTS ZEMES DIENESTS**

Jūrmalas pilsētas nodaļa

Nodaļas  
vadītājs

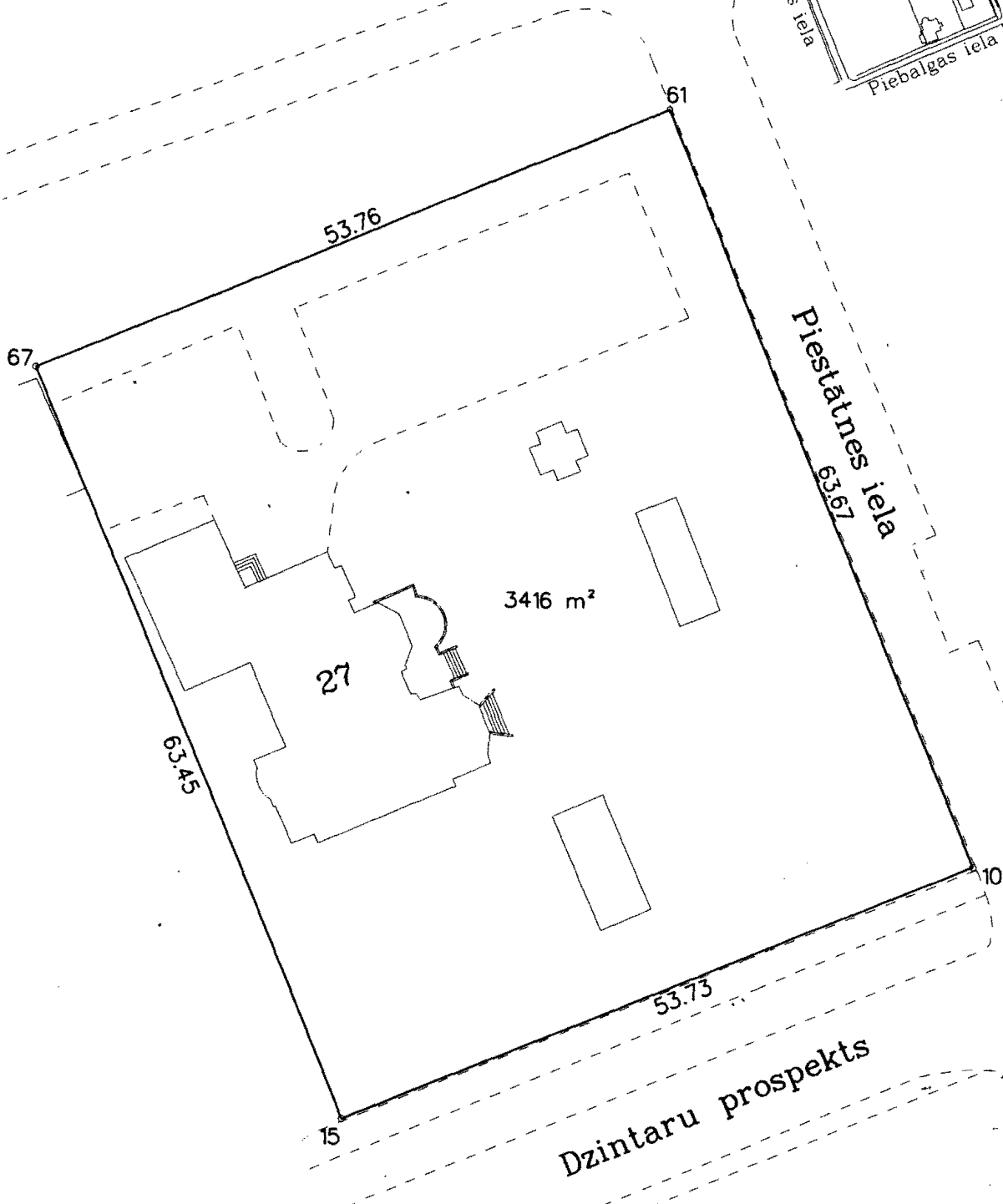
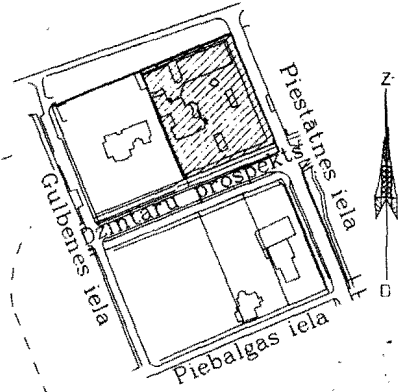
V.Linde

27.11.97.

ROBEŽPUNKTU KOORDINĀTES  
LKS-92 SISTĒMĀ

	X	Y
67	315171.53	489285.26
61	315191.93	489334.98
10	315132.99	489358.98
15	315112.81	489309.21

ZEMES GABALA  
IZVIETOJUMS KVARTĀLĀ



Mērogs 1: 500

VALSTS ZEMES DIENESTS  
Jūrmalas pilsētas nodaļa  
mērniecības birojs

vadītājs	U.Gou	<i>[Signature]</i>	4.03.97.
uzmērīja	A.Semeiks	<i>[Signature]</i>	4.03.97.

	pilsēta	vieta	parcele
kods	1300	008	1202