

Robežojošo zemes vienību saraksts:

- no A līdz B : 0100 125 6671
- no B līdz C : 0100 125 0014
- no C līdz D : 0100 125 0476 - Mazjumpravas iela 53
- no D līdz A : 0100 125 0239 - Maskavas iela 444C

Plāna mērogs 1: 1000

Zemes vienības platība 0.3624 ha

Mērnīcs Aigars Rikmanis (sert. sērija BB Nr.88, derīgs no 15.11.2010. līdz 14.11.2015.)  
apliecina, ka plāns izgatavots atbilstoši Ministru kabineta 2011.gada 27.decembra  
noteikumiem NR.1019 "Zemes kadastrālās uzmērīšanas noteikumi"

Aigars Rikmanis

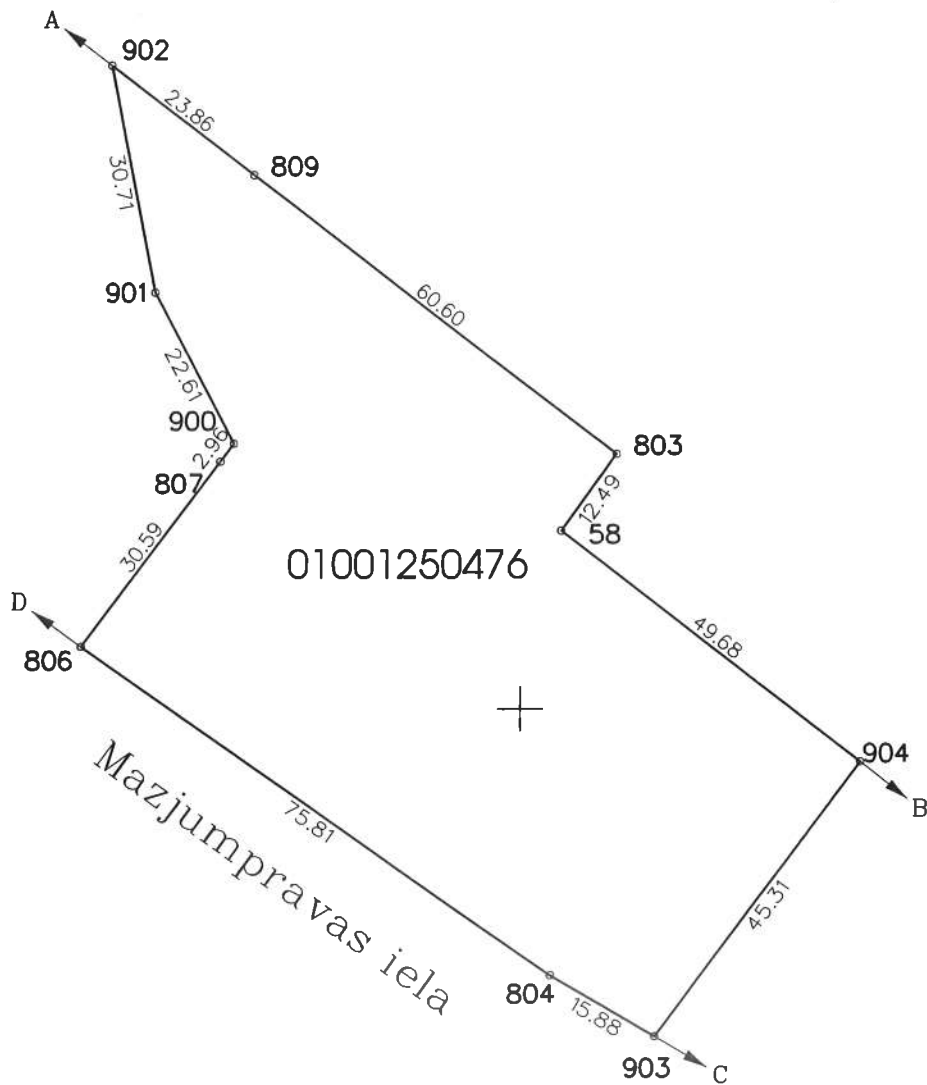
15.10.2014.

ZEMES VIENĪBA UZMĒRĪTA  
LKS-92 TM  
Mēroga koeficients: 0.999602

ZEMES VIENĪBAS  
IZVIETOJUMA SHĒMA



+ X=305400  
+ Y=513500



Robežjošo zemes vienību saraksts:  
no A līdz B : 0100 125 0239 Maskavas iela 444C  
no B līdz C : 0100 125 0477 Strengu iela 4  
no C līdz D : 0100 125 0014  
no D līdz A : 0100 125 0482 Mazjumpravas iela 51

Plāna mērogs 1: 1000  
Zemes vienības platība 0.5704 ha

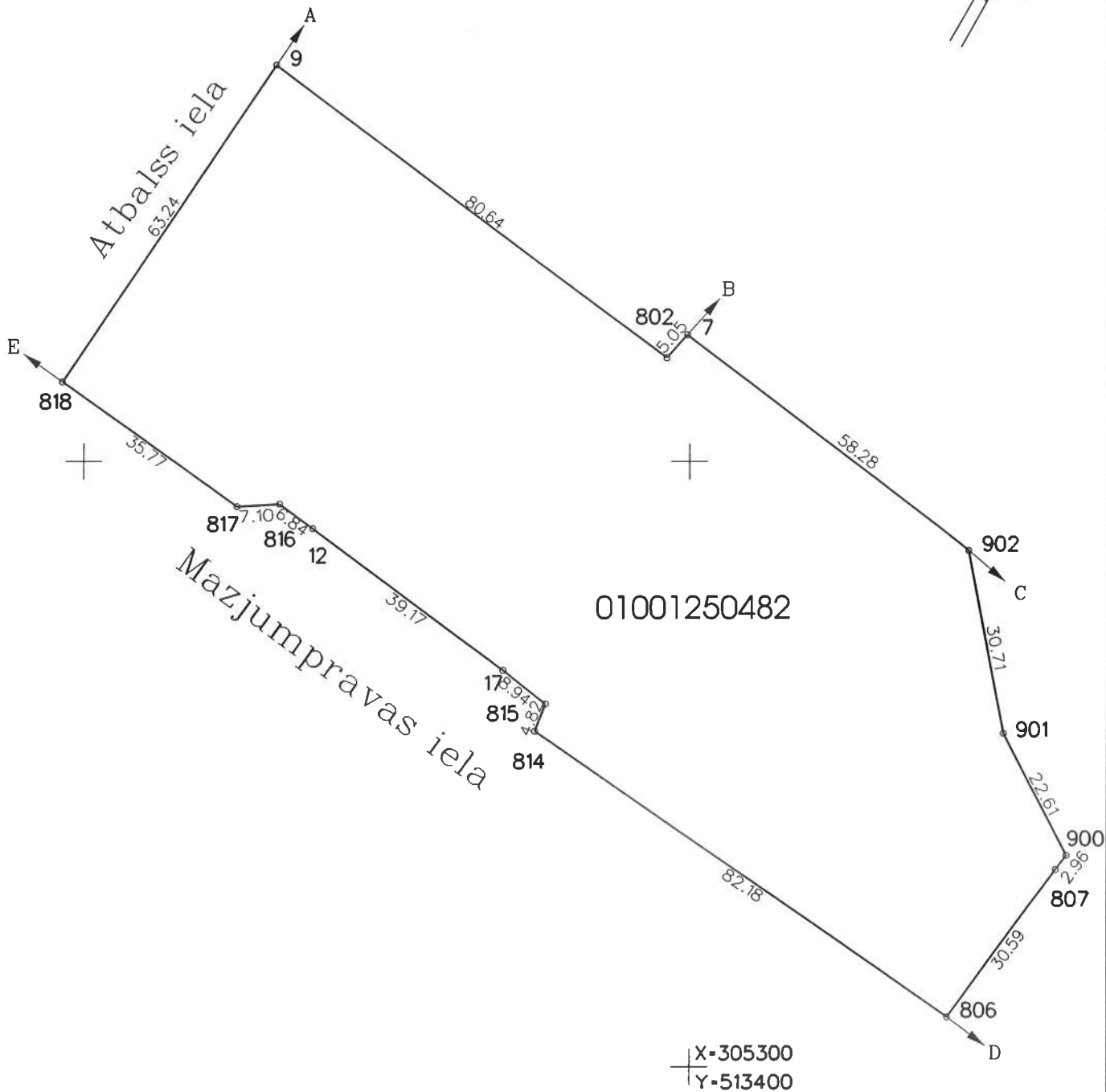
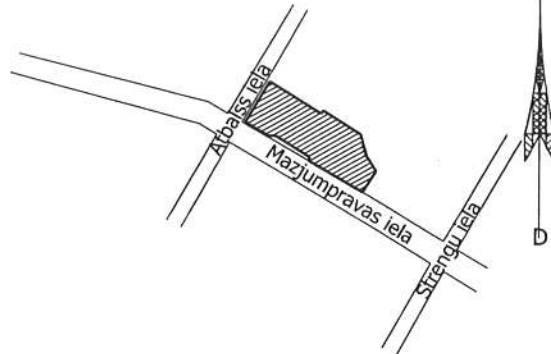
Mērnīeks Aigars Rikmanis (sert. sērija BB Nr.88, derīgs no 15.11.2010. līdz 14.11.2015.)  
apliecina, ka plāns izgatavots atbilstoši Ministru kabineta 2011.gada 27.decembra  
noteikumiem NR.1019 "Zemes kadastrālās uzmērīšanas noteikumi"

Aigars Rikmanis

15.10.2014.

ZEMES VIENĪBA UZMĒRĪTA  
LKS-92 TM  
Mēroga koeficients: 0.999602

ZEMES VIENĪBAS  
IZVIETOJUMA SHĒMA



Robežojošo zemes vienību saraksts:  
no A līdz B : 0100 125 6512 Maskavas iela 444  
no B līdz C : 0100 125 0239 Maskavas iela 444C  
no C līdz D : 0100 125 0476 Mazjumpravas iela 53  
no D līdz E : 0100 125 0014  
no E līdz A : 0100 125 6435

Plāna mērogs 1: 1000  
Zemes vienības platība 1.0587 ha

Mērnieks Aigars Rikmanis (sert. sērija BB Nr.88, derīgs no 15.11.2010. līdz 14.11.2015.)  
apliecina, ka plāns izgatavots atbilstoši Ministru kabineta 2011.gada 27.decembra  
noteikumiem NR.1019 "Zemes kadastrālās uzmērīšanas noteikumi"

Aigars Rikmanis

15.10.2014.